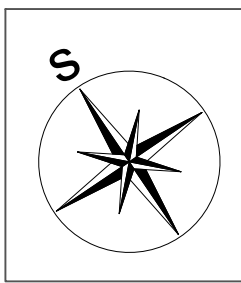
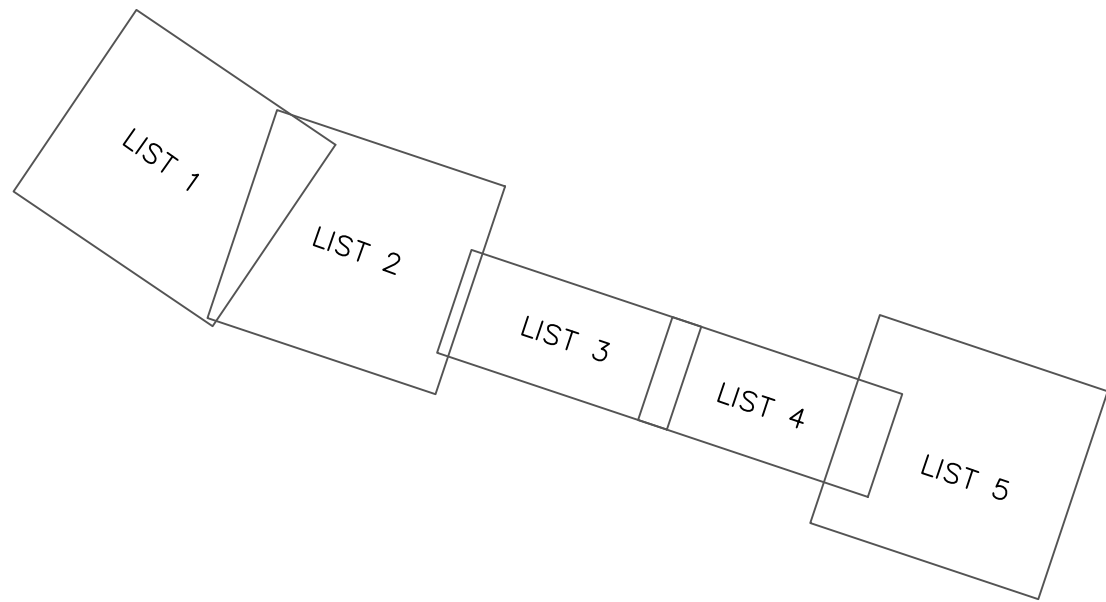


ORIENTACIJSKA SHEMA LISTOV:

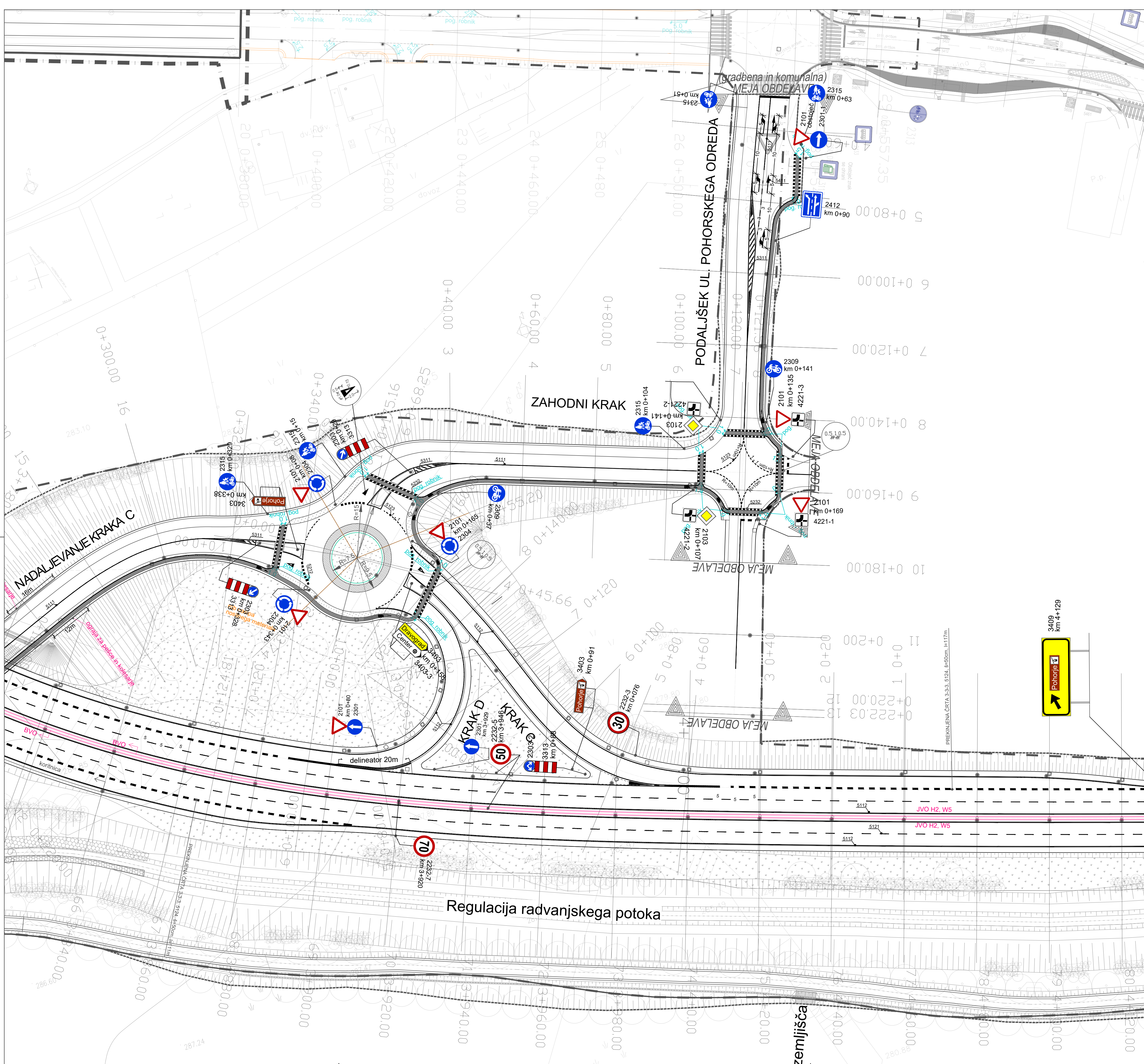


ZAHODNA OBVOZNICA
od Lackove c. do Kardeljeve c.

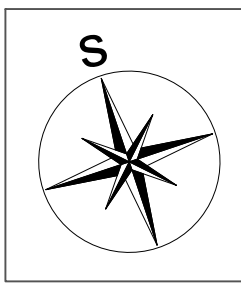
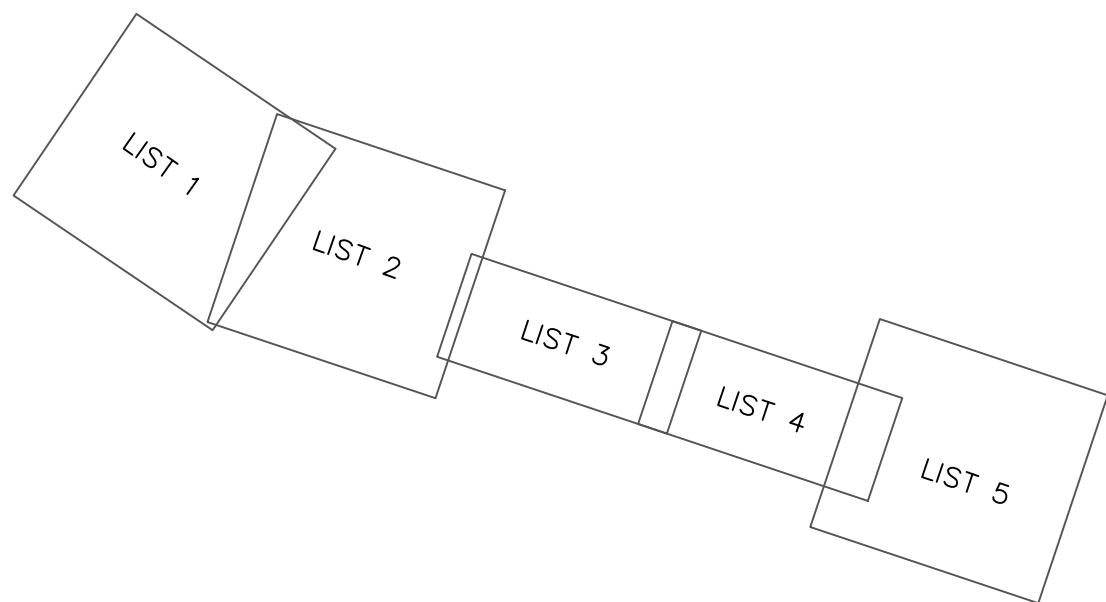
SITUACIJA PROMETNE UREDITVE
ZAHODNA OBVOZNICA

M=1:500

sprememba		opis spremembe		datum		podpis	
investitor:		REPUBLICA SLOVENIJA MINISTRSTVO ZA INFRASTRUKTURO DIREKCIJA REPUBLIKE SLOVENIJE ZA INFRASTRUKTURO		vrsta/funkcija:		ZAHODNA OBVOZNICA MARIBORA (Streliška – Kardeljeva)	
izvajalec:		JV OBPI & lineal		odsek/ objekt:		Lackova cesta – Kardeljeva cesta od km 3+600 do 4+840	
podizvajalec:				podobnik/ del objekta:			
osebje/ vodja ribe:		SITUACIJA PROMETNE OPREME SITUACIJA PROMETNE UREDITVE ZAHODNA OBVOZNICA		faza:		PGD	
odp. vodja projekta:		B. STERGAR udig		id. številka:		G-0009	
odp. projektant:		mag. Metka Planinšec udig		id. projekta:		G-0089	
izdelal:		T. Horvat udig		datum:		januar 2010,	
št. odseka:		0032.01		novelacija:		september 2020	
ozn. št.:		002.2111		št. listov:		3	
faza/objekt:		G.103.1		priloga za črtno kodo:			
1468							



ORIENTACIJSKA SHEMA LISTOV:

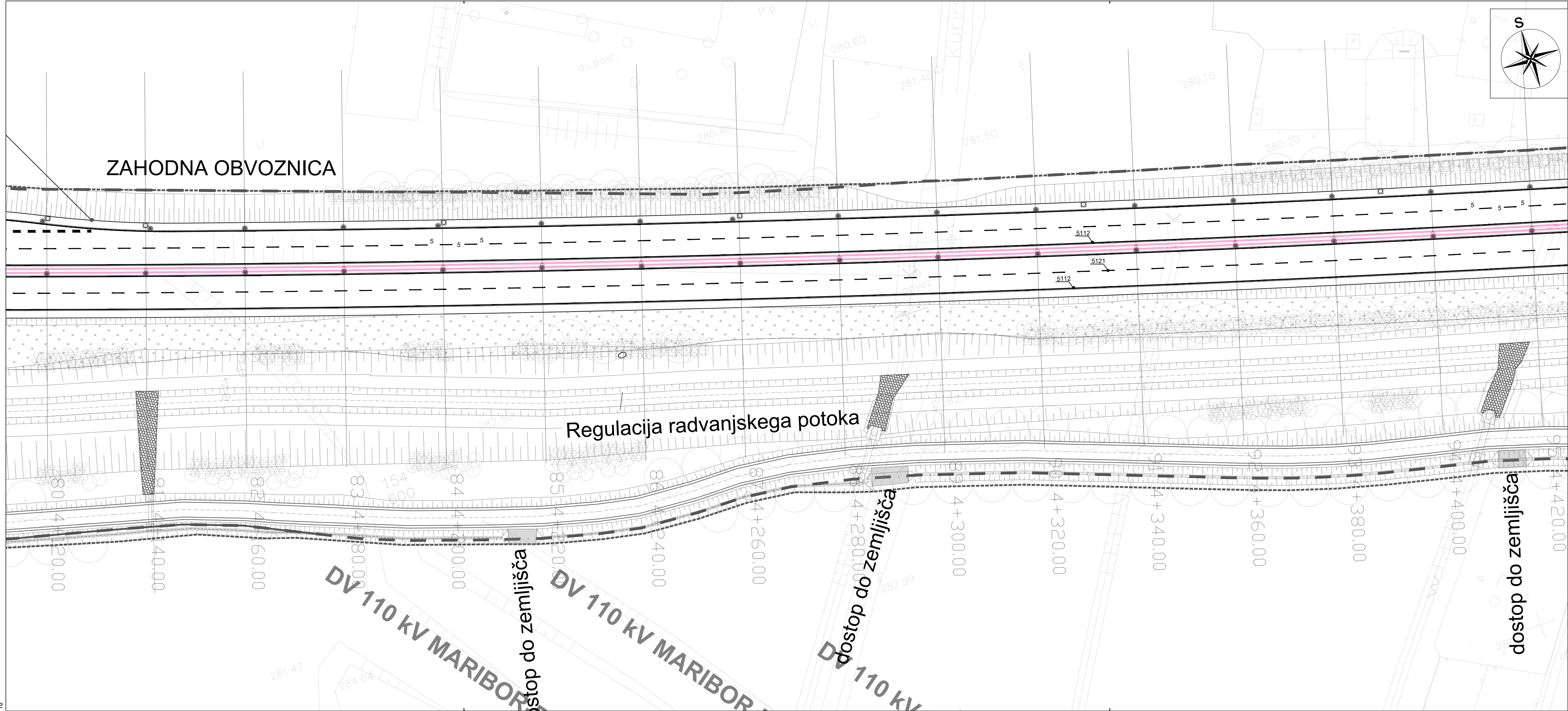


ZAHODNA OBVOZNICA od Lackove c. do Kardeljeve c.

SITUACIJA PROMETNE UREDITVE ZAHODNA OBVOZNICA

M=1:500

sprememba		opis spremembe		datum		podpis	
investitor:		REPUBLIKA SLOVENIJA MINISTRSTVO ZA INFRASTRUKTURO DIREKCIJA REPUBLIKE SLOVENIJE ZA INFRASTRUKTURO		vrsta/lokacija:		ZAHODNA OBVOZNICA MARIBORA (Streliška – Kardeljeva)	
izvajalec:		JV OBPI & lineal		odsek/ objekt:		Lackova cesta – Kardeljeva cesta od km 3+600 do 4+840	
podizvajalec:				podobnik/ del objekta:			
odp. vodja projekta:		B. STERGAR udig		id. stavila:		faza:	
odp. projektant:		mag. Metka Planinšec udig		G-0009		PGD	
izdelal:		T. Horvat udig		G-0089		št. projekta:	
št. odseka:		0032.01		002.2111		333	
vrh. št.:		002.2111		G.103.2		datum:	
faza/objekt:						novelacija september 2020	
altno ribe:						št. lista:	
						4	
priloga za črtno kodo:							






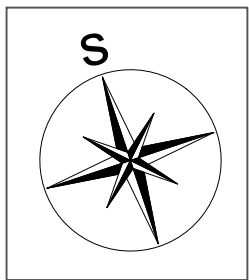
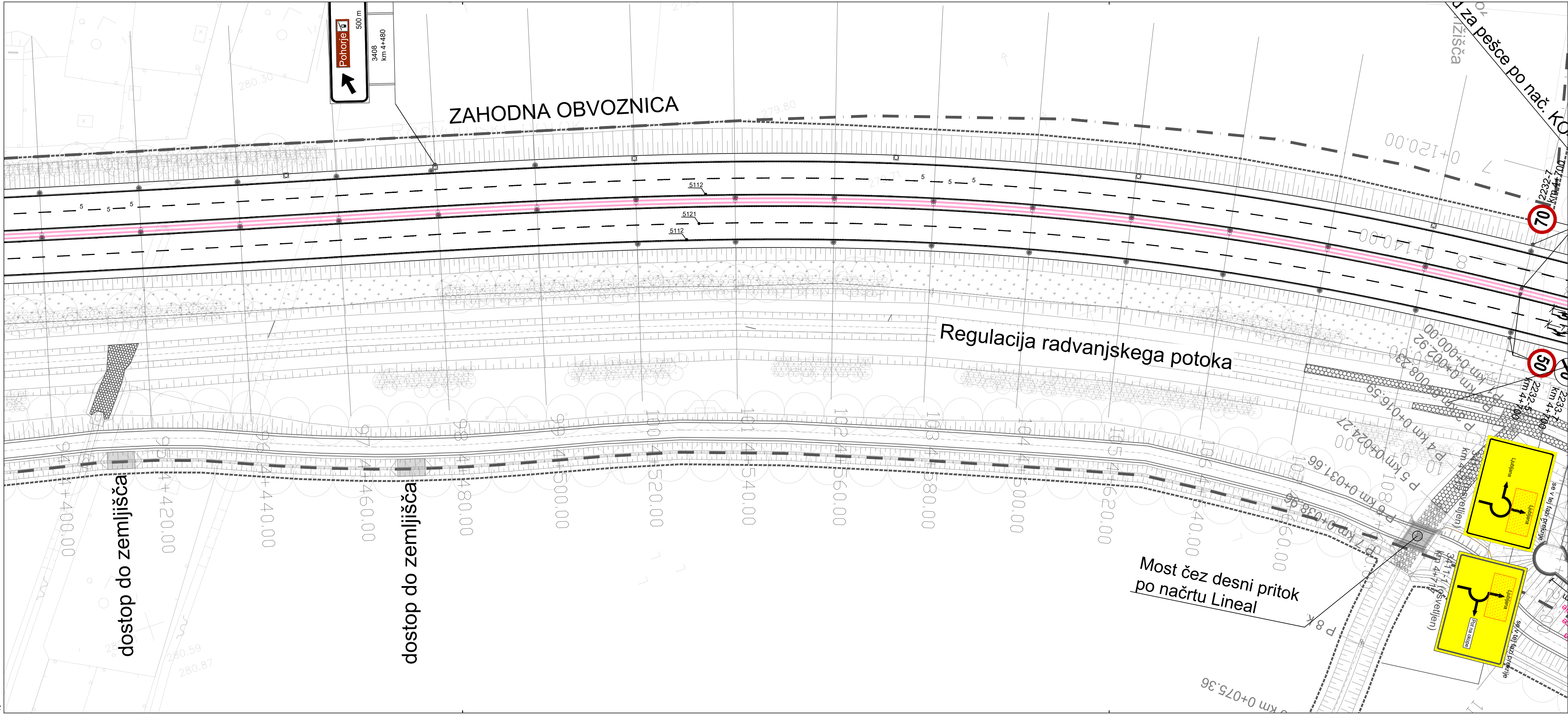
ZAHODNA OBVOZNICA
od Lackove c. do Kardeljeve c.

SITUACIJA PROMETNE UREDITVE
ZAHODNA OBVOZNICA

M=1:500

spremenba	opis spremembe	datum	podpis

investitor:  REPUBLIKA SLOVENIJA MINISTRSTVO ZA INFRASTRUKTURO DIREKCIJA REPUBLIKE SLOVENIJE ZA INFRASTRUKTURO			cesta/lokacija: ZAHODNA OBVOZNICA MARIBORA (Streliška – Kardeljeva)		
izvajalec:  JV 			odsek/ objekt: Lackova cesta – Kardeljeva cesta od km 3+600 do 4+840		
podizvajalec:			pododsek/ del objekta:		
vsebina/ naslov risbe: 3/18 NAČRT PROMETNE OPREME SITUACIJA PROMETNE UREDITVE ZAHODNA OBVOZNICA			faza: PGD		
odg. vodja projekta: B. STERGAR udig		id. številka: G-0009		merilo: 1:500	
odg. projektant: mag. Metka Planinšec udig		id. številka: G-0089		št. projekta: 333	
izdelal: T. Horvat udig				datum: januar 2010, novelacija september 2020	
št. odseka: 1468		arh. št.: 0032.01		št. načrta: 333 - PRO	
		faza/objekt: 002.2111		št. lista: 5	
		šifra risbe: G.103.3		prostor za črtno kodo:	



ZAHODNA OBVOZNICA




od Lackove c. do Kardeljeve c.

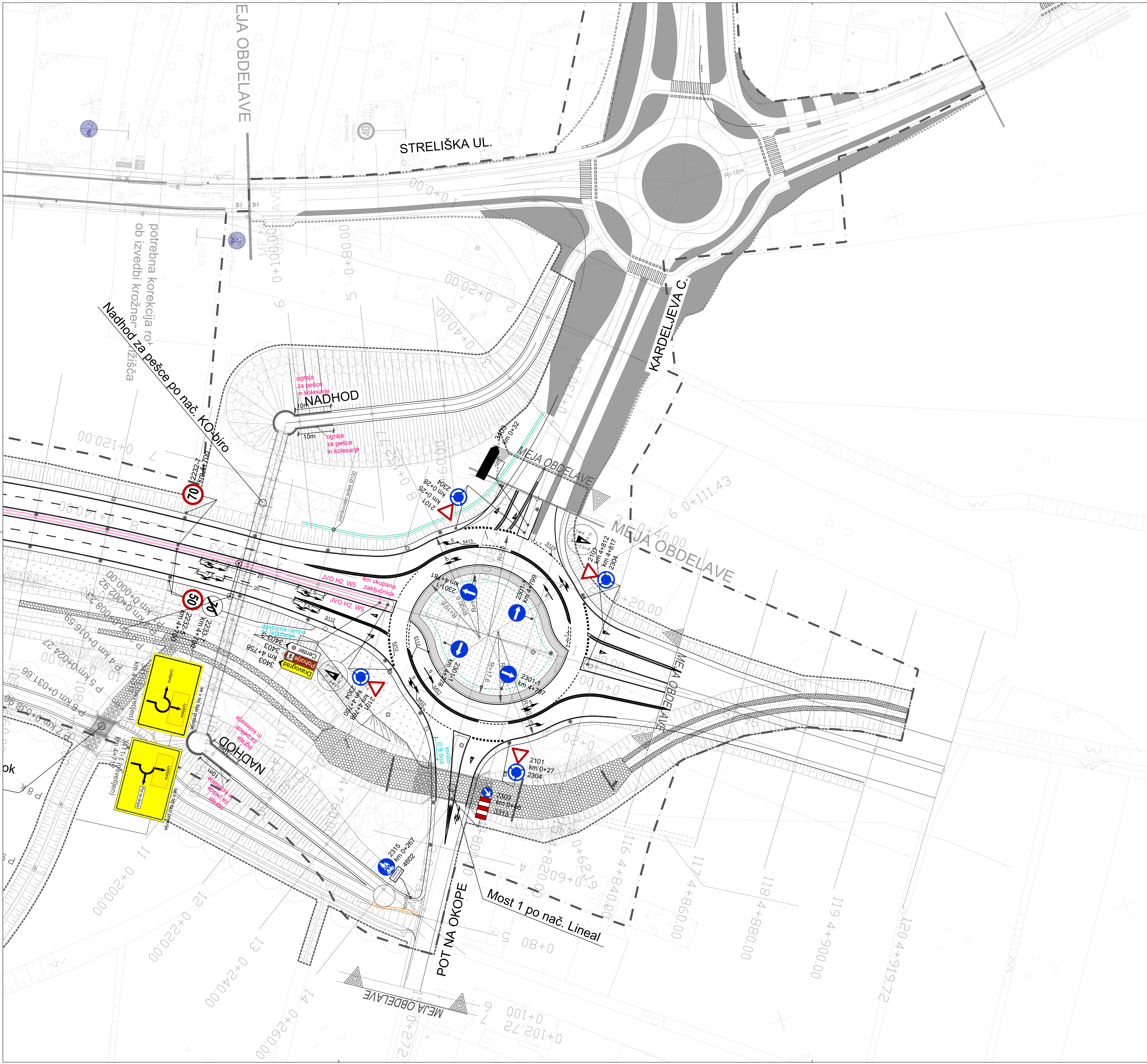
SITUACIJA PROMETNE UREDITVE

ZAHODNA OBVOZNICA

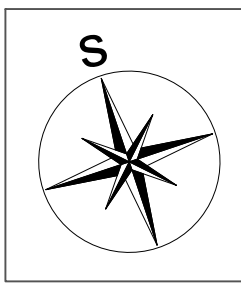
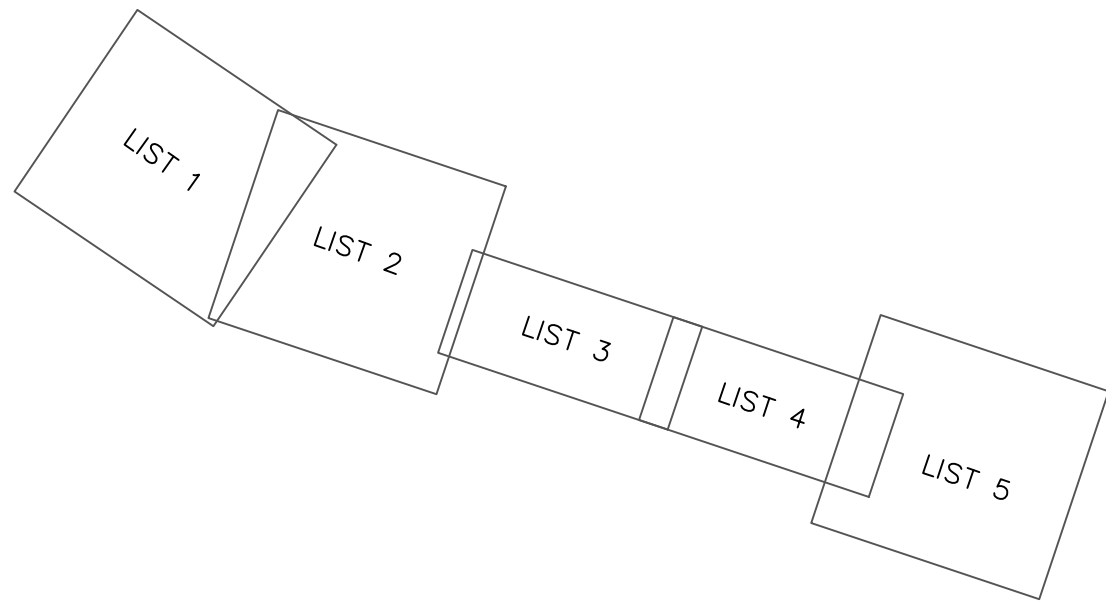
M=1:500

sprememba	opis spremembe	datum	podpis

investitor:  REPUBLIKA SLOVENIJA MINISTRSTVO ZA INFRASTRUKTURO DIREKCIJA REPUBLIKE SLOVENIJE ZA INFRASTRUKTURO		cesta/lokacija: ZAHODNA OBVOZNICA MARIBORA (Streliška – Kardeljeva)	
izvajalec:  OBPI &  lineal		odsek/ objekt: Lackova cesta – Kardeljeva cesta od km 3+600 do 4+840	
podizvajalec:		pododsek/ del objekta:	
vsebina/ naslov risbe: 3/18 NAČRT PROMETNE OPREME SITUACIJA PROMETNE UREDITVE ZAHODNA OBVOZNICA		faza: PGD	
odg. vodja projekta: B. STERGAR udig		id. številka: G-0009	
odg. projektant: mag. Metka Planinšec udig		št. projekta: 333	
izdelal: T. Horvat udig		št. načrta: 333 - PRO	
št. odseka: 1468		arh. št.: 0032.01	št. lista: 6
faz/objekt: 002.2111		šifra risbe: G.103.4	datum: januar 2010, novelacija september 2020
prostor za črtno kodo:			



ORIENTACIJSKA SHEMA LISTOV:



ZAHODNA OBVOZNICA
od Lackove c. do Kardeljeve c.

SITUACIJA PROMETNE UREDITVE
ZAHODNA OBVOZNICA

M=1:500

sprememba		opis spremembe		datum		podpis	
investitor:		REPUBLIKA SLOVENIJA MINISTRSTVO ZA INFRASTRUKTURO DIREKCIJA REPUBLIKE SLOVENIJE ZA INFRASTRUKTURO		cesta/lokacija:		ZAHODNA OBVOZNICA MARIBORA (Streliška – Kardeljeva)	
izvajalec:		JV OBPI & lineal		odsek/ objekt:		Lackova cesta – Kardeljeva cesta od km 3+600 do 4+840	
podizvajalec:				pododsek/ del objekta:			
osebina/ nosilo ribe:		3/18 NAČRT PROMETNE OPREME SITUACIJA PROMETNE UREDITVE ZAHODNA OBVOZNICA		faza:		PGD	
odp. vodja projekta:		B. STERGAR udig		id. številka:		G-0009	
odp. projektant:		mag. Metka Planinšec udig		št. projekta:		333	
izdelal:		T. Horvat udig		datum:		januar 2010, novelacija september 2020	
št. odseka:		0032.01		št. nadrisa:		333 - PRO	
vrh. št.:		002.2111		bilno ribe:		7	
faza/objekt:		G.103.5		priloga za črtno kodo:			
1468							