

Legenda:

----- izkop za umetno nasutje




ZAHODNA OBVOZNICA  
od Lackove c. do Kardeljeve c.

nadaljevanje kraka C

PREČNI PROFILI  
od P2 do P6

M=1:100

sprememba	opis spremembe	datum	podpis

investitor:  REPUBLIKA SLOVENIJA MINISTRSTVO ZA INFRASTRUKTURO DIREKCIJA REPUBLIKE SLOVENIJE ZA INFRASTRUKTURO		cesta/lokacija:  ZAHODNA OBVOZNICA MARIBORA (Streliška – Kardeljeva)	
izvajalec:  JV  & 		odsek/ objekt:  Lackova cesta – Kardeljeva cesta od km 3+600 do 4+840	
podizvajalec:		pododsek/ del objekta:	
		vrstina/ naslov riše: 3/3 NAČRT DEVIACIJ nadaljevanje kraka C PREČNI PROFILI od P2 do P6	
odp. vodja projekta:		faza:	
B. STERGAR udig		PZI	
odp. projektant:		merilo:	
mag. Metka Planinšec udig		1:100	
izdajal:		št. projekta:	
D. Sladovič udig		333	
		datum:	
		marec 2010, novelacija maj 2020	
		št. nadrisa:	
		333 - DEV1	
		št. lista:	
		19	
št. odseka:		prostor za črtno kodo:	
vrh. št.:			
faza/objekt:			
blizna riše:			
1468	0032.01	004.2111	G.132.4.1

