

Legenda:

----- izkop za umetno nasutje



ZAHODNA OBVOZNICA
od Lackove c. do Kardeljeve c.

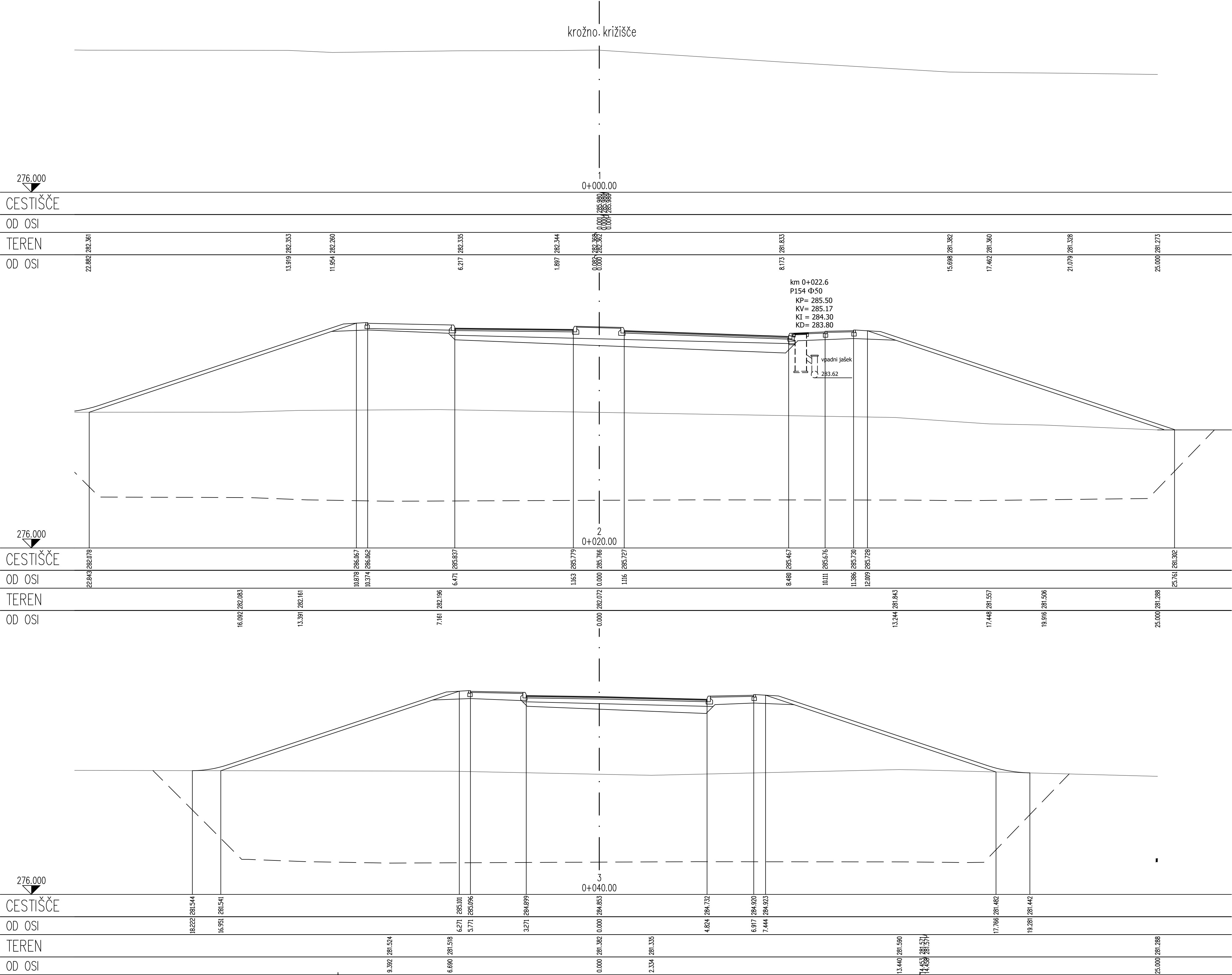
zahodni krak

PREČNI PROFILI
od P1 do P3

M=1:100

| | | | |
|-----------|----------------|-------|--------|
| | | | |
| | | | |
| sprememba | opis spremembe | datum | podpis |

| | | | | | |
|--|---------------------------|--------------|--|------------------------|---|
| Investitor:  REPUBLIKA SLOVENIJA MINISTRSTVO ZA INFRASTRUKTURO DIREKCIJA REPUBLIKE SLOVENIJE ZA INFRASTRUKTURO | | | cesta/lokacija: ZAHODNA OBVOZNICA MARIBORA (Streliška – Kardeljeva) | | |
| Izvajalec:  OBPI & lineal JV | | | odsek/ objekt: Lackova cesta – Kardeljeva cesta od km 3+600 do 4+840 | | |
| Podizvajalec: | | | pododsek/ del objekta: | | |
| | | | velikina/ naslov risbe: 3/3 NAČRT DEVIACIJ zahodni krak PREČNI PROFILI od P1 do P3 | | |
| odg. vodja projekta: | B. STERGAR udig | G-0009 | faza: | PZI | merila: 1:100 |
| odg. projektant: | mag. Metka Planinšec udig | G-0089 | št. projekta: | 333 | datum: marec 2010, novelacija maj 2020 |
| izdelal: | D. Sladovič udig | G-3793 | št. nacrta: | 333 - DEV1 | št. lista: 17 |
| št. odseka: | arh. št.: | faza/objekt: | šifra risbe: | prostor za črtno kodo: | |
| 1468 | 0032.01 | 004.2111 | G.132.3.1 | | |



Legenda:

— — — — — izkop za umetno nasutje

ZAHODNA OBVOZNICA
od Lackove c. do Kardeljeve c.

zahodni krak

PREČNI PROFILI
od P4 do P8

M=1:100

| | | | |
|-----------|----------------|-------|--------|
| | | | |
| | | | |
| sprememba | opis spremembe | datum | podpis |

| | | | | |
|--|-----------------------------------|--------------------------|--|--|
| investitor: REPUBLIKA SLOVENIJA MINISTRSTVO ZA INFRASTRUKTURO DIREKCIJA REPUBLIKE SLOVENIJE ZA INFRASTRUKTURO | | | cesta/lokacija: ZAHODNA OBVOZNICA MARIBORA (Streliška – Kardeljeva) | |
| izvajalec: <div><div>OBPI</div><div>JV</div><div>& lineal</div></div> | | | odsek/ objekt: Lackova cesta – Kardeljeva cesta od km 3+600 do 4+840 | |
| podizvajalec: | | | pododsek/ del objekta: | |
| | | | velikina/ naslov risbe: 3/3 NAČRT DEVIACIJ zahodni krak PREČNI PROFILI od P4 do P8 | |
| odg. vodja projekta: | ime in priimek B. STERGAR udig | id. številka G-0009 | faza: PZI | merila: 1:100 |
| odg. projektant: | mag. Metka Planinšec udig | G-0089 | št. projekta: 333 | datum: marec 2010, novelacija maj 2020 |
| izdelal: | D. Sladovič udig | G-3793 | št. nacrta: 333 - DEV1 | št. lista: 18 |
| št. odseka: 1468 | arh. št.: 0032.01 | faza/objekt: 004.2111 | šifra risbe: G.132.3.2 | prostor za črtno kodo: |

A=0.39 m²