








\_\_\_\_\_ izkop za umetno nasutje



M=1:100

|   |  |                           |  |  |  |
|---|--|---------------------------|--|--|--|
| investitor:<br> REPUBLIKA SLOVENIJA<br>MINISTRSTVO ZA INFRASTRUKTURO<br>DIREKCIJA REPUBLIKE SLOVENIJE ZA INFRASTRUKTURO  |  |                           |  | cesta/lokacija:<br>ZAHODNA OBVOZNICA MARIBORA<br>(Streliška – Kardeljeva)  |  |
| izvajalec<br><div style="text-align: center;">           &amp;          </div> |  |                           |  | odsek/ objekt:<br>Lackova cesta – Kardeljeva cesta<br>od km 3+600 do 4+840 |  |
| podizvajalec  |  |                           |  | pododsek/ del objekta:   |  |
| vsebina/ naslov risbe:<br>3/3 NAČRT DEVIACIJ<br>KROŽNO KRIŽIŠČE 2<br>PREČNI PROFIL<br>P6–7  |  |                           |  |  |  |
| odg. vodja projekta:  |  | B. STERGAR udig           |  | faza: PZI  |  |
| id. številka:   |  | G-0009                    |  | merilo: 1:100  |  |
| odg. projektant:  |  | mag. Metka Planinšec udig |  | št. projekta: 333  |  |
| datum:  |  | mag. Metka Planinšec udig |  | datum: marec 2010,<br>novelacija maj 2020                                  |  |
| izdelal:  |  | D. Sladovič udig          |  | št. načrta: 333 - DEV1   |  |
| id. številka:   |  | G-3793                    |  | št. lista: 29  |  |
| št. odseka:   |  | arh. št.:                 |  | prostor za črtno kodo:   |  |
| 1468  |  | 0032.01                   |  |  |  |
| 004.2111  |  | faza/objekt:              |  |  |  |
| G.132.8.2   |  | šifra risbe:              |  |  |  |