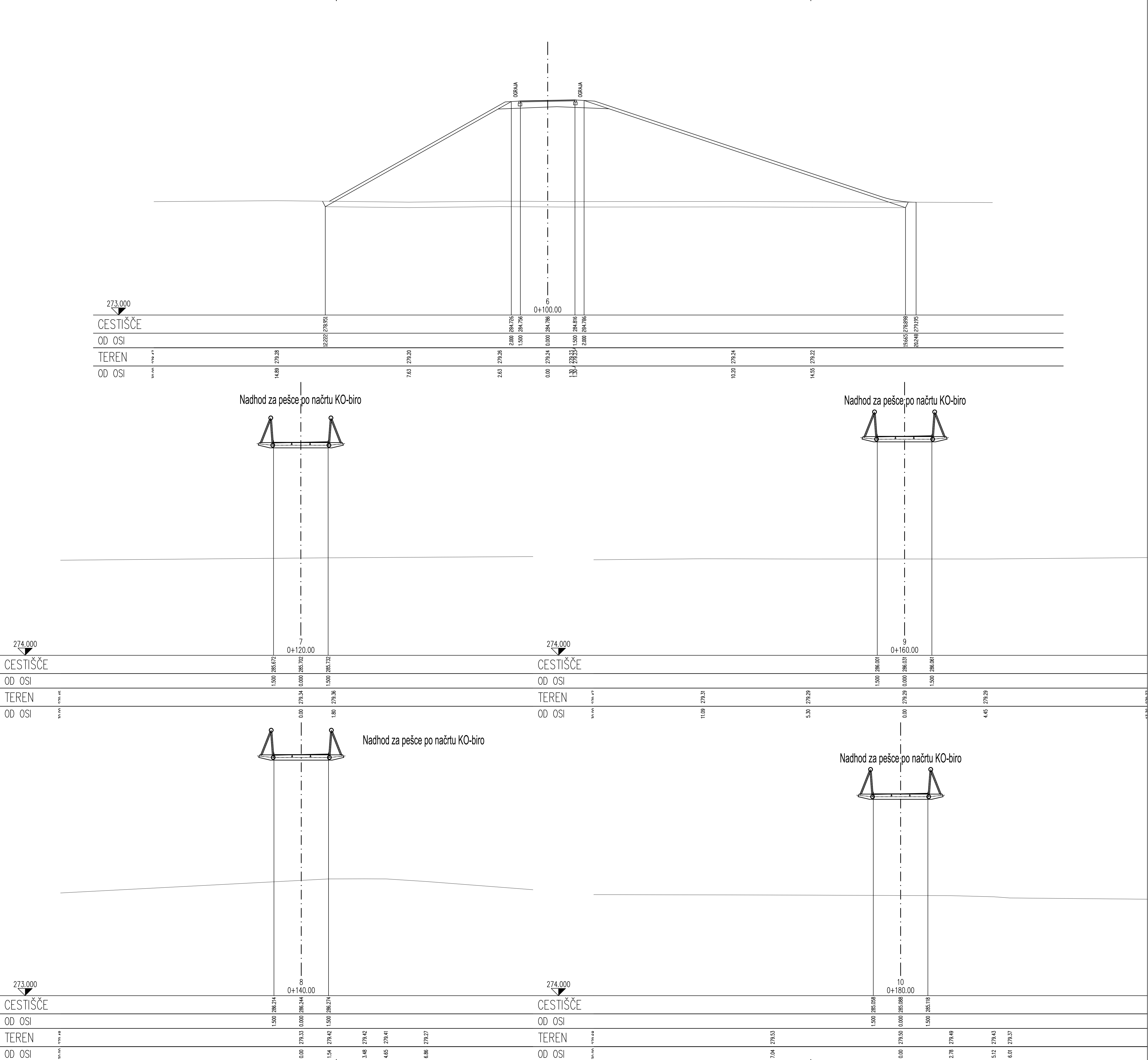




A=0.5 m²



ZAHODNA OBVOZNICA  
od Lackove c. do Kardeljeve c.

Nadhod

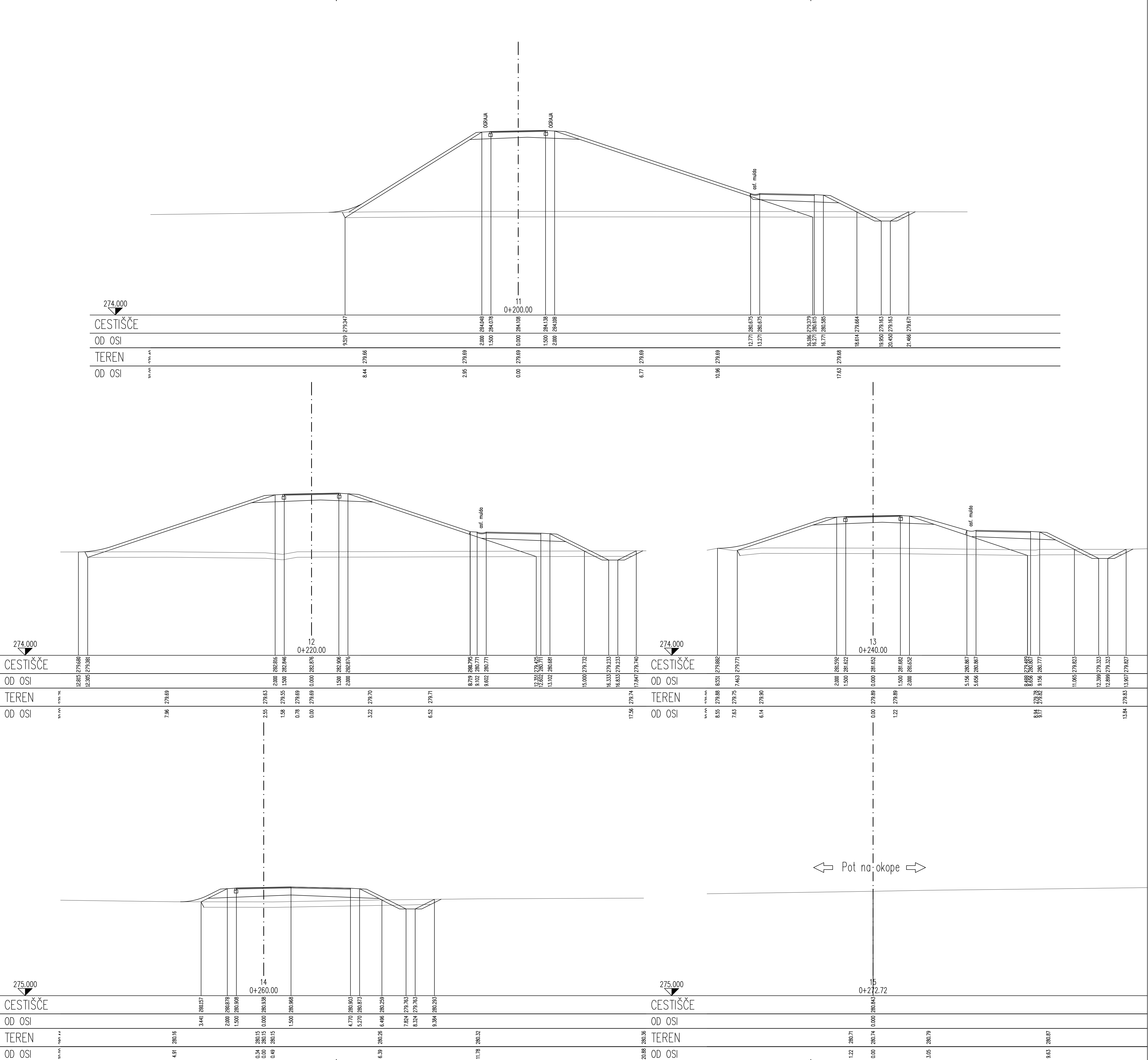
PREČNI PROFILI  
od P6 do P10

M=1:100

|           |                |       |        |
|-----------|----------------|-------|--------|
|           |                |       |        |
|           |                |       |        |
| spremenba | opis spremembe | datum | podpis |

|  |                                   |  |  |
|--|-----------------------------------|--|--|
| investitor:<br>REPUBLIKA SLOVENIJA<br>MINISTRSTVO ZA INFRASTRUKTURO<br>DIREKCIJA REPUBLIKE SLOVENIJE ZA INFRASTRUKTURO |                                   | cesta/lokacija:<br>ZAHODNA OBVOZNICA MARIBORA<br>(Streliška – Kardeljeva)                |  |
| izvajalec:<br>JV<br>OBPI & lineal  |                                   | odsek/ objekt:<br>Lackova cesta – Kardeljeva cesta<br>od km 3+600 do 4+840               |  |
| podizvajalec:  |                                   | pododsek/ del objekta:   |  |
|  |                                   | vrstina/ naslov risbe:<br>3/4 NAČRT DEVIACIJ<br>Nadhod<br>PREČNI PROFILI<br>od P6 do P10 |  |
| odp. vodja projekta:   | ime in priimek<br>B. STERGAR udig | id. številka<br>G-0009   | faza:<br>PZI                                 |
| odp. projektant:   | mag. Metka Planinšec udig         | G-0089   | št. projekta:<br>333                         |
| izdelal:   | D. Sladovič udig                  | G-3793   | datum:<br>marec 2010,<br>novelacija maj 2020 |
| št. odseka:  | ozn. št.:                         | faza/objekt:   | št. listov:<br>17                            |
| 1468   | 0032.01                           | 004.2111   | G.132.4.2                                    |

A=0.5 m<sup>2</sup>






ZAHODNA OBVOZNICA  
od Lackove c. do Kardeljeve c.

Nadhod

PREČNI PROFILI  
od P11 do P15

M=1:100

|   |  |   |  |
|---|--|---|--|
|   |  |   |  |
|   |  |   |  |
| sprememba   |  | datum   |  |
| opis spremembe  |  | podpis  |  |
| investitor:<br><br>REPUBLIKA SLOVENIJA<br>MINISTRSTVO ZA INFRASTRUKTURO<br>DIREKCIJA REPUBLIKE SLOVENIJE ZA INFRASTRUKTURO             |  | cesta/lokacija:<br>ZAHODNA OBVOZNICA MARIBORA<br>(Streliška – Kardeljeva)               |  |
| izvajalec:<br>JV<br> <b>OBPI</b> &  <b>lineal</b> |  | odsek/ objekt:<br>Lackova cesta – Kardeljeva cesta<br>od km 3+600 do 4+840              |  |
| podizvajalec:   |  | pododsek/ del objekta:  |  |
|   |  | osebje/ naslov ribe:<br>3/4 NAČRT DEVIACIJ<br>Nadhod<br>PREČNI PROFILI<br>od P11 do P15 |  |
| ime in priimek  |  | faza:   |  |
| št. številka  |  | PZI   |  |
| odg. vodja projekta:  |  | merilo:   |  |
| B. STERGAR udig   |  | 1:100   |  |
| odg. projektant:  |  | št. projekta:   |  |
| mag. Metka Planinšec udig   |  | 333   |  |
| izdelal:  |  | datum:  |  |
| D. Sladovič udig  |  | marec 2010,   |  |
|   |  | novelacija maj 2020   |  |
|   |  | št. lista:  |  |
|   |  | 18  |  |
| št. odseka:   |  | št. načrta:   |  |
| art. št.:   |  | 333-DEV2  |  |
| faza/objekt:  |  | prostor za črtno kodo:  |  |
| Bilna ribe:   |  |   |  |
| 1468  |  | 0032.01   |  |
| 0002.01   |  | 004.2111  |  |
| 004.2111  |  | G.132.4.3   |  |