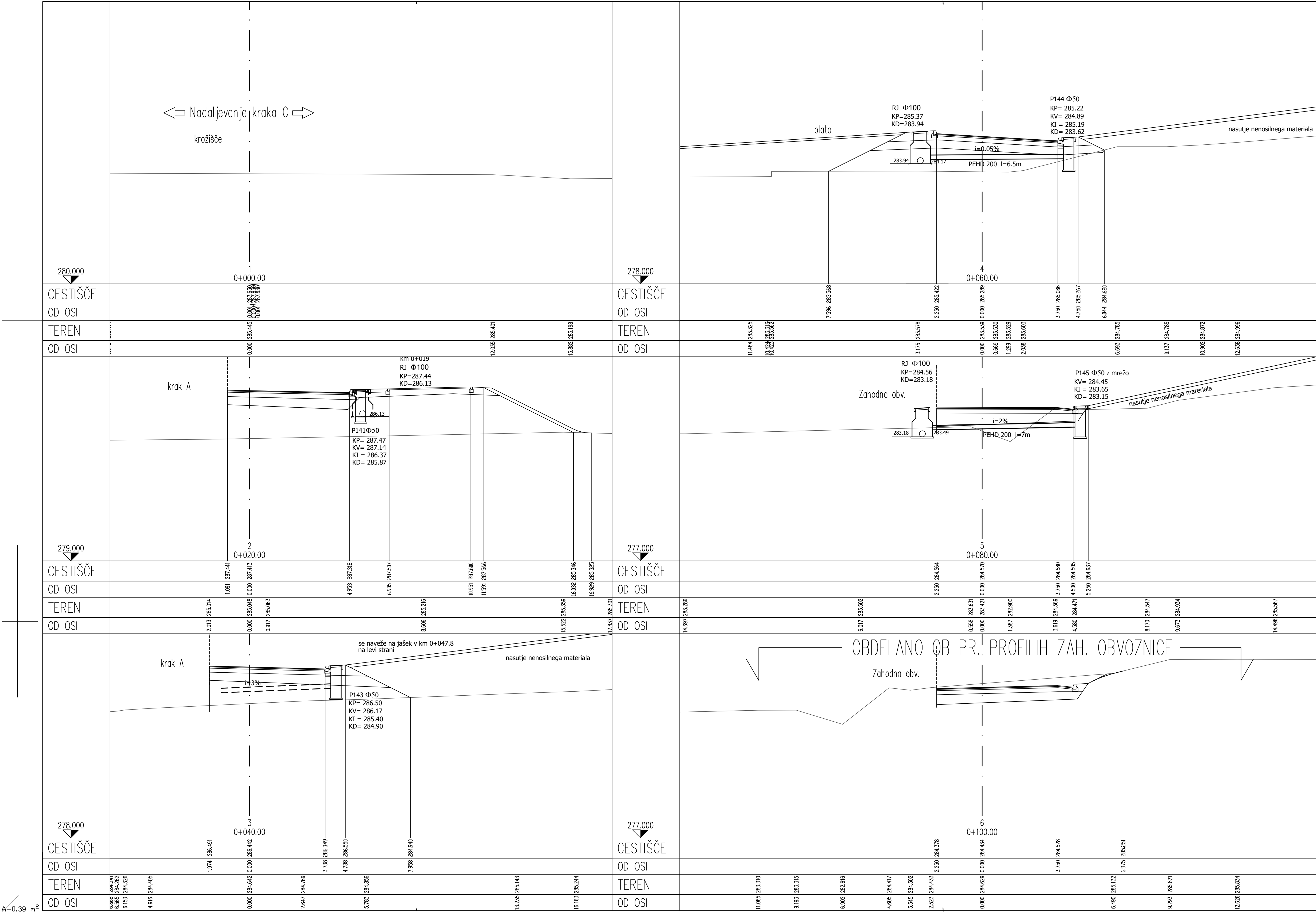


A=0.39 m²






ZAHODNA OBVOZNICA od Lackove c. do Kardeljeve c.

krak B

PREČNI PROFILI
od P1 do P6

M=1:100

sprememba	opis spremembe	datum	podpis
<div>investitor:<div><div></div><div>REPUBLIKA SLOVENIJA MINISTRSTVO ZA INFRASTRUKTURO DIREKCIJA REPUBLIKE SLOVENIJE ZA INFRASTRUKTURO</div></div></div>		<div>cesta/lokacija:<div>ZAHODNA OBVOZNICA MARIBORA (Streliška – Kardeljeva)</div></div>	
<div>izvajalec:<div><div>JV</div><div><div></div><div>&</div><div></div></div></div></div>		<div>odsek/ objekt:<div>Lackova cesta – Kardeljeva cesta od km 3+600 do 4+840</div></div>	
<div>podizvajalec:</div>		<div>pododsek/ del objekta:</div>	
<div>velikina/ naslov risbe:<div>3/2 NAČRT PRIKLJUČKA krak B PREČNI PROFILI od P1 do P6</div></div>			
odg. vodja projekta:	B. STERGAR udig	G-0009	faza: PZI
odg. projektant:	mag. Metka Planinšec udig	G-0089	št. projekta: 333
izdelal:	D. Sladovič udig	G-3793	št. risbe: 333 - PRIK
št. odseka:	arh. št.:	faza/objekt:	št. risbe:
1468	0032.01	004.2111	G.132.2
prostor za črtno kodo:			