

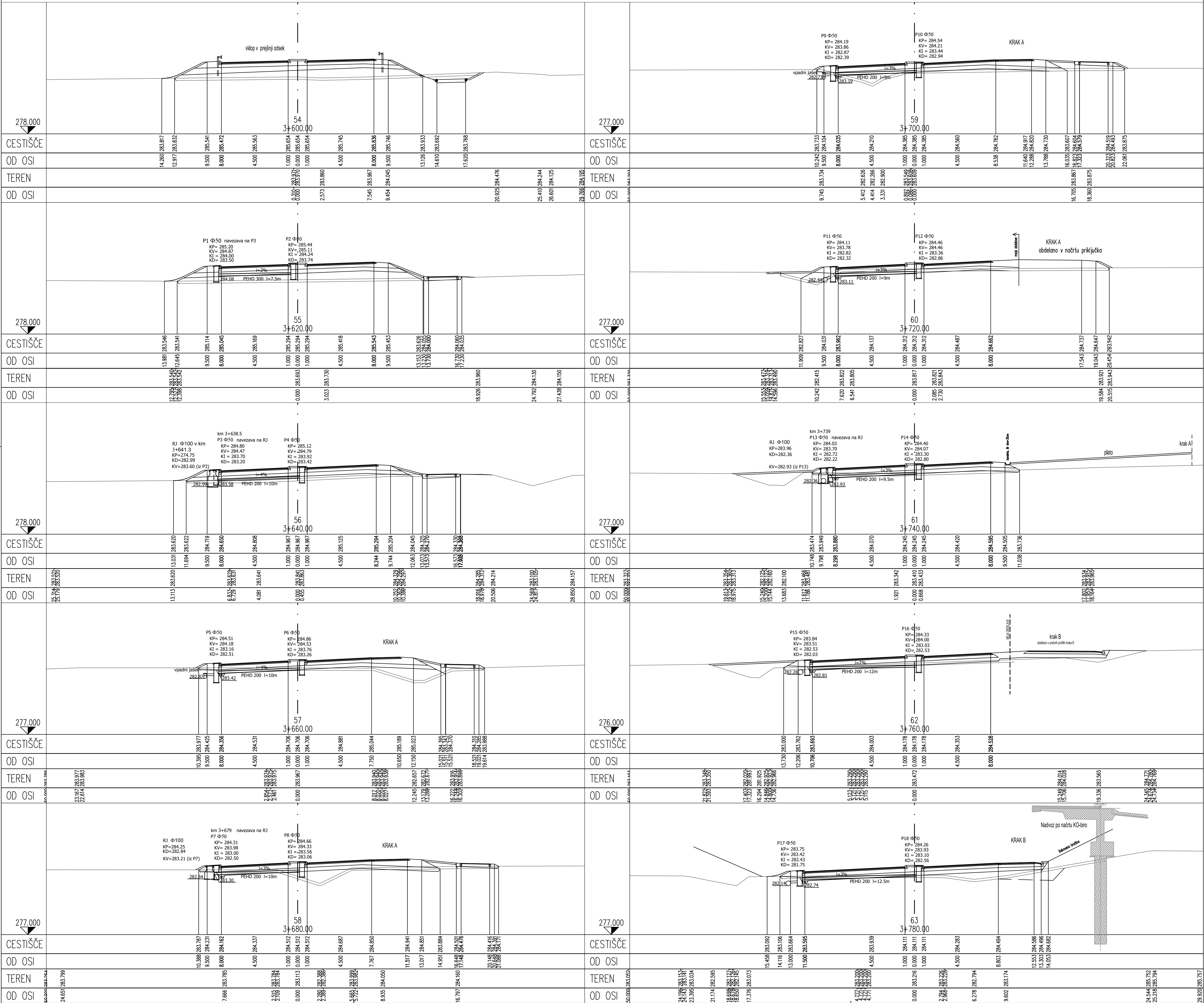
ZAHODNA OBVOZNICA
od Lackove c. do Kardeljeve c.

Zahodna obvoznica

PREČNI PROFILI
od P54 do P63

M=1:200

sprememba		opis spremembe		datum		podpis	
investitor:		REPUBLIKA SLOVENIJA MINISTRSTVO ZA INFRASTRUKTURO DIREKCIJA REPUBLIKE SLOVENIJE ZA INFRASTRUKTURO		cesta/kavalcija:		ZAHODNA OBVOZNICA MARIBORA (Streliška – Kardeljeva)	
izvajalec:		JV OBPI & lineal		odsek/ objekt:		Lackova cesta – Kardeljeva cesta od km 3+600 do 4+840	
podizvajalec:				podobnik/ del objekta:			
odp. vodja projekta:		B. STERGAR udig		id. stavila:		3/1 NAČRT CESTE Zahodna obvoznica PREČNI PROFILI od P54 do P63	
odp. projektant:		mag. Metka Planinšec udig		faza:		PZI	
izdelal:		D. Sladovič udig		G-0089		št. projekta:	
št. odobila:		0032.01		G-3793		datum:	
ozn. št.:		004.2111		G.132.1		marc 2010,	
kavc/object:		Bilno ribe:		13		novelacija maj 2020	
1468		0032.01		004.2111		333 - CES	
0032.01		004.2111		G.132.1		št. lista:	
004.2111		G.132.1		13		priloga za črtno kodo:	
G.132.1		13		13			



A=0.5 m

Legenda:

----- izkop za umetno nasutje

ZAHODNA OBVOZNICA
od Lackove c. do Kardeljeve c.

Zahodna obvoznica

PREČNI PROFILI
od P64 do P68

M=1:200

sprememba		opis spremembe		datum		podpis	
investitor:		REPUBLIKA SLOVENIJA MINISTRSTVO ZA INFRASTRUKTURO DIREKCIJA REPUBLIKE SLOVENIJE ZA INFRASTRUKTURO				cesta/lokacija:	
izvajalec:		JV OBPI & lineal				ZAHODNA OBVOZNICA MARIBORA (Streliška – Kardeljeva)	
podizvajalec:						odsek/ objekt:	
						Lackova cesta – Kardeljeva cesta od km 3+600 do 4+840	
						pododsek/ del objekta:	
						vrstina/ naslov riše:	
						3/1 NAČRT CESTE Zahodna obvoznica PREČNI PROFILI od P64 do P68	
odp. vodja projekta:		ime in priimek		id. številka		faza:	
		B. STERGAR udig		G-0009		PZI	
odp. projektant:		mag. Metka Planinšec udig		G-0089		št. projekta:	
						333	
izdajal:		D. Sladovič udig		G-3793		datum:	
						marec 2010,	
						novelacija maj 2020	
št. odseka:		vrh. št.:		faza/objekt:		št. listov:	
1468		0032.01		004.2111		333 - CES	
				Bilna riše:		št. lista:	
				G.132.2		14	
		prostor za črtno kodo:					

A=0.5 m

Legenda:

----- izkop za umetno nasutje

ZAHODNA OBVOZNICA
od Lackove c. do Kardeljeve c.

Zahodna obvoznica

PREČNI PROFILI
od P69 do P73

M=1:200

sprememba	opis spremembe	datum	podpis

investitor:		cesta/lokacija:	
REPUBLIKA SLOVENIJA MINISTRSTVO ZA INFRASTRUKTURO DIREKCIJA REPUBLIKE SLOVENIJE ZA INFRASTRUKTURO		ZAHODNA OBVOZNICA MARIBORA (Streliška – Kardeljeva)	
izvajalec:		odsek/ objekt:	
JV		Lackova cesta – Kardeljeva cesta od km 3+600 do 4+840	
OBPI & lineal		pododsek/ del objekta:	
podizvajalec:		vrstina/ naslov riše:	
		3/1 NAČRT CESTE Zahodna obvoznica PREČNI PROFILI od P69 do P73	
odp. vodja projekta:		faza:	
B. STERGAR udig		PZI	
G-0009		merilo:	
odp. projektant:		št. projekta:	
mag. Metka Planinšec udig		333	
datum:		novelacija maj 2020	
izdelal:		št. nadrisa:	
D. Sladovič udig		333-CES	
št. lista:		15	
št. odseka:	vrh. št.:	faza/objekt:	blizu riše:
1468	0032.01	004.2111	G.132.3
prostori za črtno kodo:			

Legenda:

----- izkop za umetno nasutje

ZAHODNA OBVOZNICA
od Lackove c. do Kardeljeve c.

Zahodna obvoznica

PREČNI PROFILI
od P74 do P78

M=1:200

sprememba		opis spremembe		datum	
podpis		podpis		podpis	

investitor: REPUBLIKA SLOVENIJA MINISTRSTVO ZA INFRASTRUKTURO DIREKCIJA REPUBLIKE SLOVENIJE ZA INFRASTRUKTURO			cesta/fukacija: ZAHODNA OBVOZNICA MARIBORA (Streliška – Kardeljeva)		
izvajalec: JV OBPI & lineal			odsek/ objekt: Lackova cesta – Kardeljeva cesta od km 3+600 do 4+840		
podizvajalec:			pododsek/ del objekta:		
osebina/ naslov ribe:			3/1 NAČRT CESTE Zahodna obvoznica PREČNI PROFILI od P74 do P78		
odp. vodja projekta:		ime in priimek B. STERGAR udig		id. številka G-0009	
odp. projektant:		mag. Metka Planinšec udig		G-0089	
izdaja:		D. Sladovič udig		G-3793	
št. odseka:		ozn. št.:		faz/objekt:	
1468		0032.01		004.2111	
ozn. št.:		faz/objekt:		blizu ribe:	
0032.01		004.2111		G.132.4	
priloga za črtno kodo:		priloga za črtno kodo:		priloga za črtno kodo:	
333		333		333	

A=0.5 m²

Legenda:

----- izkop za umetno nasutje

ZAHODNA OBVOZNICA
od Lackove c. do Kardeljeve c.

Zahodna obvoznica

PREČNI PROFILI
od P79 do P83

M=1:200

sprememba	opis spremembe	datum	podpis

investitor:		cesta/lokacija:	
REPUBLIKA SLOVENIJA MINISTRSTVO ZA INFRASTRUKTURO DIREKCIJA REPUBLIKE SLOVENIJE ZA INFRASTRUKTURO		ZAHODNA OBVOZNICA MARIBORA (Streliška – Kardeljeva)	
izvajalec:		odsek/ objekt:	
JV		Lackova cesta – Kardeljeva cesta od km 3+600 do 4+840	
OBPI & lineal		pododsek/ del objekta:	
podizvajalec:		vrstina/ naslov riše:	
		3/1 NAČRT CESTE Zahodna obvoznica PREČNI PROFILI od P79 do P83	
odp. vodja projekta:		faza:	
B. STERGAR udig		PZI	
G-0009		merilo: 1:200	
odp. projektant:		št. projekta:	
mag. Metka Planinšec udig		333	
datum: marec 2010, novelacija maj 2020		št. nadrisa:	
D. Sladovič udig		333-CES	
G-3793		št. lista: 17	
št. odseka:	vrh. št.:	faza/objekt:	blizna riše:
1468	0032.01	004.2111	G.132.5
prostor za črtno kodo:			

A=0.5 m²

Legenda:

----- izkop za umetno nasutje

ZAHODNA OBVOZNICA
od Lackove c. do Kardeljeve c.

Zahodna obvoznica

PREČNI PROFILI
od P84 do P88


M=1:200

sprememba	opis spremembe	datum	podpis

investitor:		cesta/fukacija:	
REPUBLIKA SLOVENIJA MINISTRSTVO ZA INFRASTRUKTURO DIREKCIJA REPUBLIKE SLOVENIJE ZA INFRASTRUKTURO		ZAHODNA OBVOZNICA MARIBORA (Streliška – Kardeljeva)	
izvajalec:		odsek/ objekt:	
JV		Lackova cesta – Kardeljeva cesta od km 3+600 do 4+840	
OBPI & lineal		pododsek/ del objekta:	
podizvajalec:		vrstina/ naslov riše:	
		3/1 NAČRT CESTE Zahodna obvoznica PREČNI PROFILI od P84 do P88	
odp. vodja projekta:		faza:	
B. STERGAR udig		PZI	
odp. projektant:		št. projekta:	
mag. Metka Planinšec udig		333	
izdelal:		št. nadrisa:	
D. Sladovič udig		333-CES	
št. odseka:		št. lista:	
vrh. št.:		18	
faza/objekt:		prostor za črtno kodo:	
blizu riše:			
1468	0032.01	004.2111	G.132.6

A=0.5 m²

A=0.5 m



ZAHODNA OBVOZNICA
od Lackove c. do Kardeljeve c.


Zahodna obvoznica

PREČNI PROFILI
od P89 do P93

M=1:200

sprememba	opis spremembe	datum	podpis
investitor: REPUBLIKA SLOVENIJA MINISTRSTVO ZA INFRASTRUKTURO DIREKCIJA REPUBLIKE SLOVENIJE ZA INFRASTRUKTURO		cesta/lokacija: ZAHODNA OBVOZNICA MARIBORA (Streliška – Kardeljeva)	
izvajalec: JV OBPI & lineal		odsek/ objekt: Lackova cesta – Kardeljeva cesta od km 3+600 do 4+840	
podizvajalec:		pododsek/ del objekta:	
		vrstina/ naslov riše: 3/1 NAČRT CESTE Zahodna obvoznica PREČNI PROFILI od P89 do P93	
odp. vodja projekta:	ime in priimek: B. STERGAR udig	id. številka: G-0009	faza: PZI
odp. projektant:	mag. Metka Planinšec udig	G-0089	št. projekta: 333
izdelal:	D. Sladovič udig	G-3793	datum: marec 2010, novelacija maj 2020
št. odseka: 1468	vrh. št.: 0032.01	faza/objekt: 004.2111	št. lista: 19
altro riše: G.132.7		prostor za drugo kodo:	

A=0.5 m



ZAHODNA OBVOZNICA od Lackove c. do Kardeljeve c.


Zahodna obvoznica

PREČNI PROFILI
od P94 do P98

M=1:200

sprememba	opis spremembe	datum	podpis
investitor: REPUBLIKA SLOVENIJA MINISTRSTVO ZA INFRASTRUKTURO DIREKCIJA REPUBLIKE SLOVENIJE ZA INFRASTRUKTURO		cesta/lokacija: ZAHODNA OBVOZNICA MARIBORA (Streliška – Kardeljeva)	
izvajalec: JV OBPI & lineal		odsek/ objekt: Lackova cesta – Kardeljeva cesta od km 3+600 do 4+840	
podizvajalec:		vrstina/ naslov risbe: 3/1 NAČRT CESTE Zahodna obvoznica PREČNI PROFILI od P94 do P98	
odp. vodja projekta:	ime in priimek: B. STERGAR udig	id. številka: G-0009	faza: PZI
odp. projektant:	mag. Metka Planinšec udig	G-0089	št. projekta: 333
izdajatelj:	D. Sladovič udig	G-3793	št. natisa: 333 - CES
št. odseka: 1468	vrh. št.: 0032.01	faza/objekt: 004.2111	blizu risbe: G.132.8
datum: marec 2010, novelacija maj 2020			
priloga za črtno kodo:			

A=0.5 m



ZAHODNA OBVOZNICA od Lackove c. do Kardeljeve c.

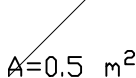
Zahodna obvoznica

PREČNI PROFILI
od P104 do P108

M=1:200




sprememba	opis spremembe	datum	podpis

investitor:	REPUBLIKA SLOVENIJA MINISTRSTVO ZA INFRASTRUKTURO DIREKCIJA REPUBLIKE SLOVENIJE ZA INFRASTRUKTURO	cesta/lokacija:	ZAHODNA OBVOZNICA MARIBORA (Streliška – Kardeljeva)
izvajalec:	JV OBPI & lineal	odsek/ objekt:	Lackova cesta – Kardeljeva cesta od km 3+600 do 4+840
podizvajalec:		pododsek/ del objekta:	
osebina/ naslov ribe:	3/1 NAČRT CESTE Zahodna obvoznica PREČNI PROFILI od P104 do P108		
odp. vodja projekta:	B. STERGAR udig	G-0009	faza:
odp. projektant:	mag. Metka Planinšec udig	G-0089	št. projekta:
izdajatelj:	D. Sladovič udig	G-3793	št. nadrisa:
št. odseka:	0032.01	004.2111	št. lista:
ozn. št.:	004.2111	G.132.10	priloga za črtno kodo:




Zahodna obvoznica

M=1:200

sprememba	opis spremembe	datum	podpis
investitor:  REPUBLIKA SLOVENIJA MINISTRSTVO ZA INFRASTRUKTURO DIREKCIJA REPUBLIKE SLOVENIJE ZA INFRASTRUKTURO		vrsta/kategorija: ZAHODNA OBVOZNICA MARIBORA (Streliška – Kardeljeva)	
izvajalec: JV  & 		odsek / objekt: Lackova cesta – Kardeljeva cesta od km 3+600 do 4+840	
podizvajalec:		podatki / del objekta:	
		vsebine / naslov ribe: 3/1 NAČRT CESTE Zahodna obvoznica PREČNI PROFILI od P109 do P113	
	ime in priimek	št. stavila	
odg. nosilec projekta:	B. STERGAR udig	G-0009	
odg. projektant:	mog. Metka Planinšec udig	G-0089	
izdelal:	D. Sladovič udig	G-3793	
št. odzvola:	urh. št.:	listo/delo/jekt:	listno riše:
1468	0032.01	004.2111	G.132.11
faza:		PZI	merilo: 1:200
št. projekta:	333	datum:	marec 2010, novelacija maj 2020
št. načrta:	333-CES	št. lista:	23
prostor za črtno kodo:			

A=0.5 m



ZAHODNA OBVOZNICA
od Lackove c. do Kardeljeve c.

Zahodna obvoznica

PREČNI PROFILI
od P114 do P118

M=1:200

sprememba	opis spremembe	datum	podpis

investitor:	REPUBLIKA SLOVENIJA MINISTRSTVO ZA INFRASTRUKTURO DIREKCIJA REPUBLIKE SLOVENIJE ZA INFRASTRUKTURO	cesta/fukacija:	ZAHODNA OBVOZNICA MARIBORA (Streliška – Kardeljeva)
izvajalec:	JV OBPI & lineal	odsek/ objekt:	Lackova cesta – Kardeljeva cesta od km 3+600 do 4+840
podizvajalec:		pododsek/ del objekta:	
odp. vodja projekta:	B. STERGAR udig	G-0009	3/1 NAČRT CESTE Zahodna obvoznica PREČNI PROFILI od P114 do P118
odp. projektant:	mag. Metka Planinšec udig	G-0089	faza: PZI
izdelal:	D. Sladovič udig	G-3793	št. projekta: 333
št. odseka:	0032.01	004.2111	datum: marec 2010, novelacija maj 2020
ozn. št.:			št. listov: 24
faza/objekt:			priloga za črtno kodo:
blizna riba:	G.132.12		