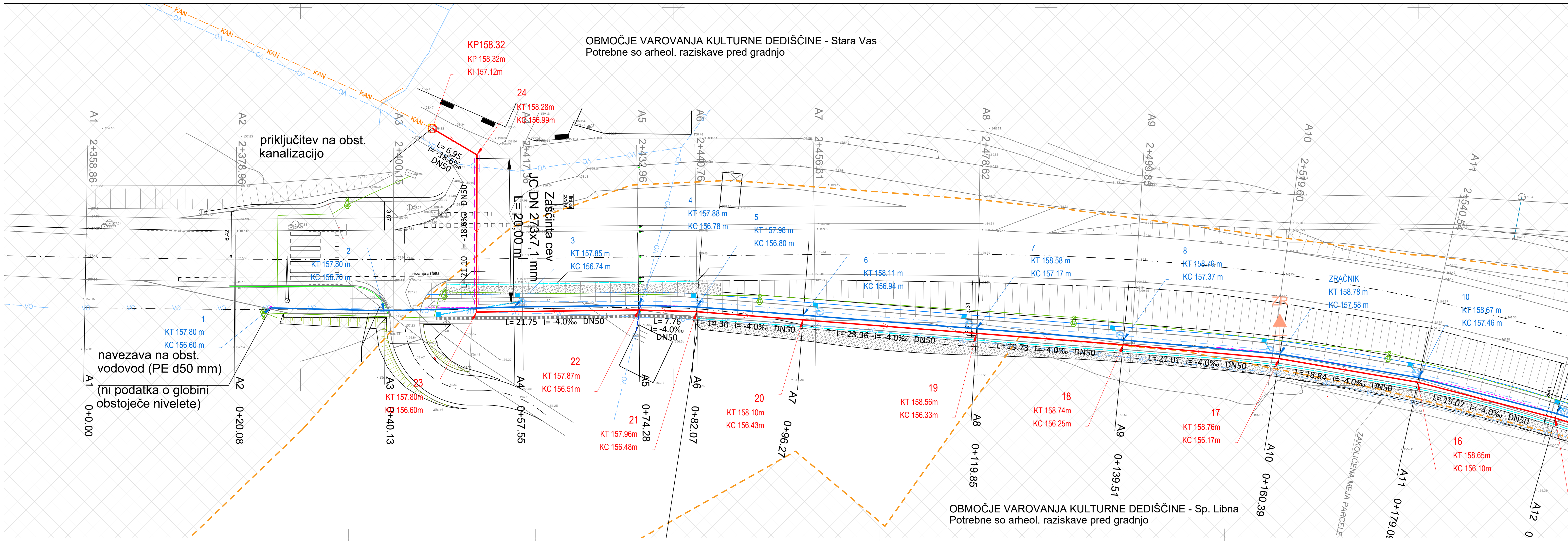


SITUACIJA TLAČNEGA
KANALA IN VODOVODA
od km 2+370 do km 2+540
M 1:250




LEGENDA

- METEORNA KANALIZACIJA
- ROB REG. CESTE
- MULDA
- KOLESARSKA, PLOČNIK
- ROBNIKI
- PRIKLJUČEK
- DRENAŽA
- PODPORNI ZIDEC
- JAVNA RAZSVETLJAVA

LEGENDA (predvideni):

- VODOVOD PE100 RD, d90/16
- VODOVOD HP
- TL.KANAL (objekt Sp. Libna 5)
- OBMOČJE VAROVANJA KULT. DEDIŠČINE
- OBSTOJEČA KANALIZACIJA
- OBSTOJEČ VODOVOD

sprememba		opis spremembe		datum		podpis	
naročnik:		Občina Krško Cesta krških žrtev 14 8270 KRŠKO		projekt:		PEŠ POVEZAVA KRŠKO - STARI GRAD	
izvajalec:				načrt:		3.2 načrt KONSTRUKCIJ	
podizvajalec:				vsebina/naslov risbe:		SITUACIJA TLAČNEGA KANALA IN VODOVODA 1	
odg. vodja projekta		B. ROZMAN udgi		id. številka		faza:	
projektant		B. ROZMAN udgi		G-2137		PZI	
izdelal		B. ROZMAN udgi		G-2137		merilo:	
št. projekta:		3664/16		datum:		april 2017	
št. načrta:		3.2		dopolnitev:		maj 2023	
avtor risbe:		VGB Maribor		št. risbe/lista:		G 1.3.1	

SITUACIJA TLAČNEGA
KANALA IN VODOVODA
od km 2+540 do km 2+740

M 1:250

LEGENDA

- METEORNA KANALIZACIJA
- ROB REG. CESTE
- MULDA
- KOLESARSKA, PLOČNIK
- ROBNIKI
- PRIKLJUČEK
- DRENAŽA
- PODPORNI ZIDEC
- JAVNA RAZSVETLJAVA

LEGENDA (predvideni):

- VODOVOD PE100 RD, d90/16
- VODOVOD HP
- TL.KANAL (objekt Sp. Libna 5)
- OBMOČJE VAROVANJA KULT. DEDIŠČINE
- OBSTOJEČA KANALIZACIJA
- OBSTOJEČ VODOVOD

spremenba opis spremembe datum podpis

naročnik: Občina Krško
Cesta krških žrtev 14
8270 KRŠKO

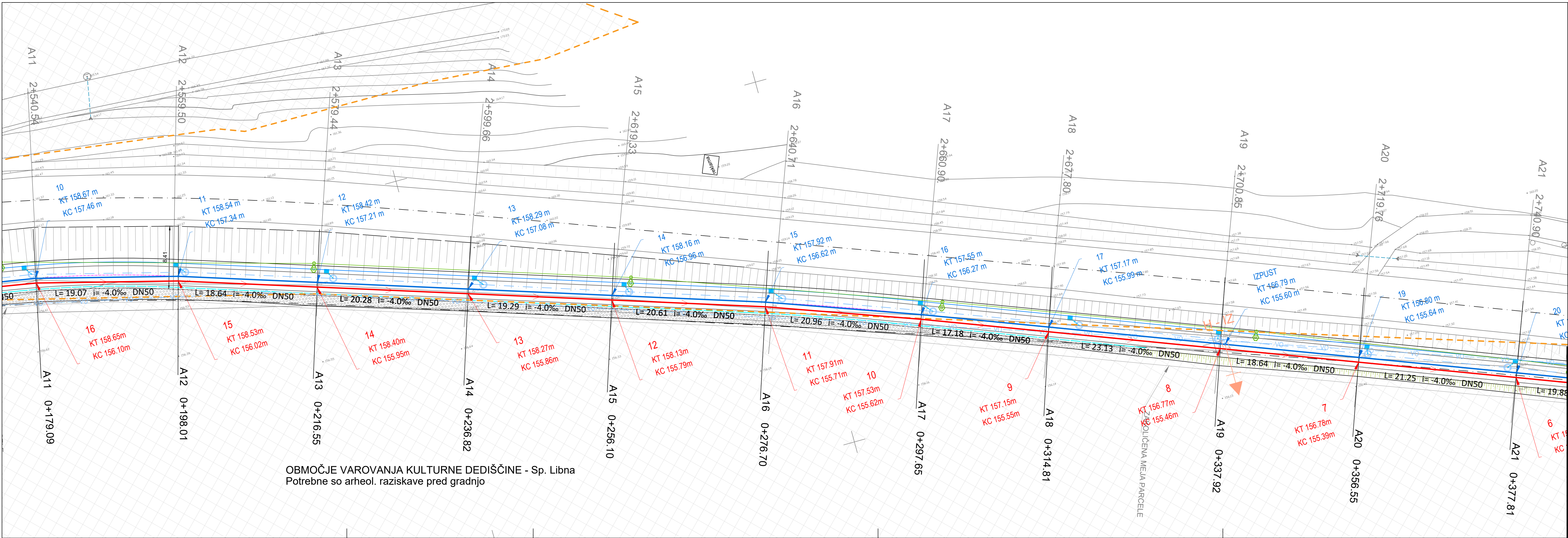
projekt: PEŠ POVEZAVA
KRŠKO - STARI GRAD

izvajalec:  VODNOGOSPODARSKI
BIRO MARIBOR d.o.o.
2000 MARIBOR, Glavni trg 16a

načrt: 3.2 načrt KONSTRUKCIJ

podizvajalec:

odg. vodja projekta		ime in priimek	id. številka
projektant		B. ROZMAN udgi	G-2137
izdelal		B. ROZMAN udgi	G-2137
št. projekta:	3664/16	oznaka načrta:	3.2
št. načrta:	3664/16-3.2	datum:	april 2017
		dopolnitev:	maj 2023
vsebina/naslov risbe:		SITUACIJA TLAČNEGA KANALA IN VODOVODA 2	
faza:		PZI	merilo: 1: 250
avtor risbe:		VGB Maribor	št. risbe/lista: G 1.3.2



SITUACIJA TLAČNEGA
KANALA IN VODOVODA
od km 2+740 do km 2+940

M 1:250

LEGENDA

- METEORNA KANALIZACIJA
- ROB REG. CESTE
- MULDA
- KOLESARSKA, PLOČNIK
- ROBNIKI
- PRIKLJUČEK
- DRENAŽA
- PODPORNI ZIDEC
- JAVNA RAZSVETLJAVA

LEGENDA (predvideni):

- VODOVOD PE100 RD, d90/16
- VODOVOD HP
- TL.KANAL (objekt Sp. Libna 5)
- OBMOČJE VAROVANJA KULT. DEDIŠČINE
- OBSTOJEČA KANALIZACIJA
- OBSTOJEČ VODOVOD

sprememba opis spremembe datum podpis

naročnik: Občina Krško
Cesta krških žrtev 14
8270 KRŠKO

izvajalec:  VODNOGOSPODARSKI
BIRO MARIBOR d.o.o.
2000 MARIBOR, Glavni trg 16a

podizvajalec:

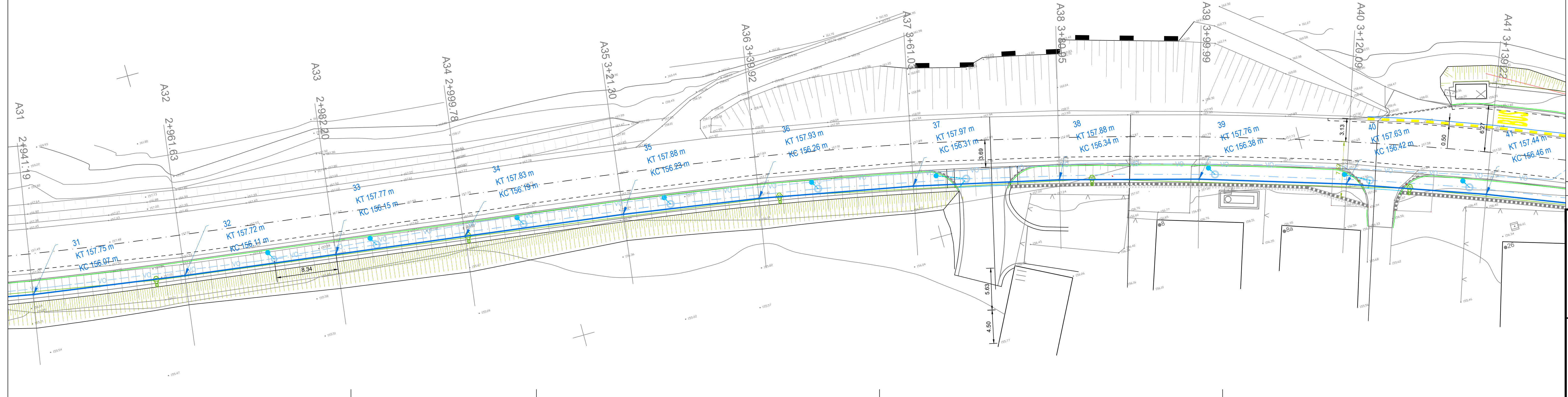
odg. vodja projekta		ime in priimek	id. številka
projektant		B. ROZMAN udgi	G-2137
izdelal		B. ROZMAN udgi	G-2137
št. projekta:	3664/16	oznaka načrta:	3.2
št. načrta:	3664/16-3.2	datum:	april 2017
		dopolnitev:	maj 2023

vsebina/naslov risbe:		SITUACIJA TLAČNEGA KANALA IN VODOVODA 3	
faza:	PZI	merilo:	1: 250
avtor risbe:	VGB Maribor	št. risbe/lista:	G 1.3.3

OBMOČJE VAROVANJA KULTURNE DEDIŠČINE - Sp. Libna
Potrebne so arheol. raziskave pred gradnjo

SITUACIJA TLAČNEGA
KANALA IN VODOVODA
od km 2+940 do km 3+140

M 1:250




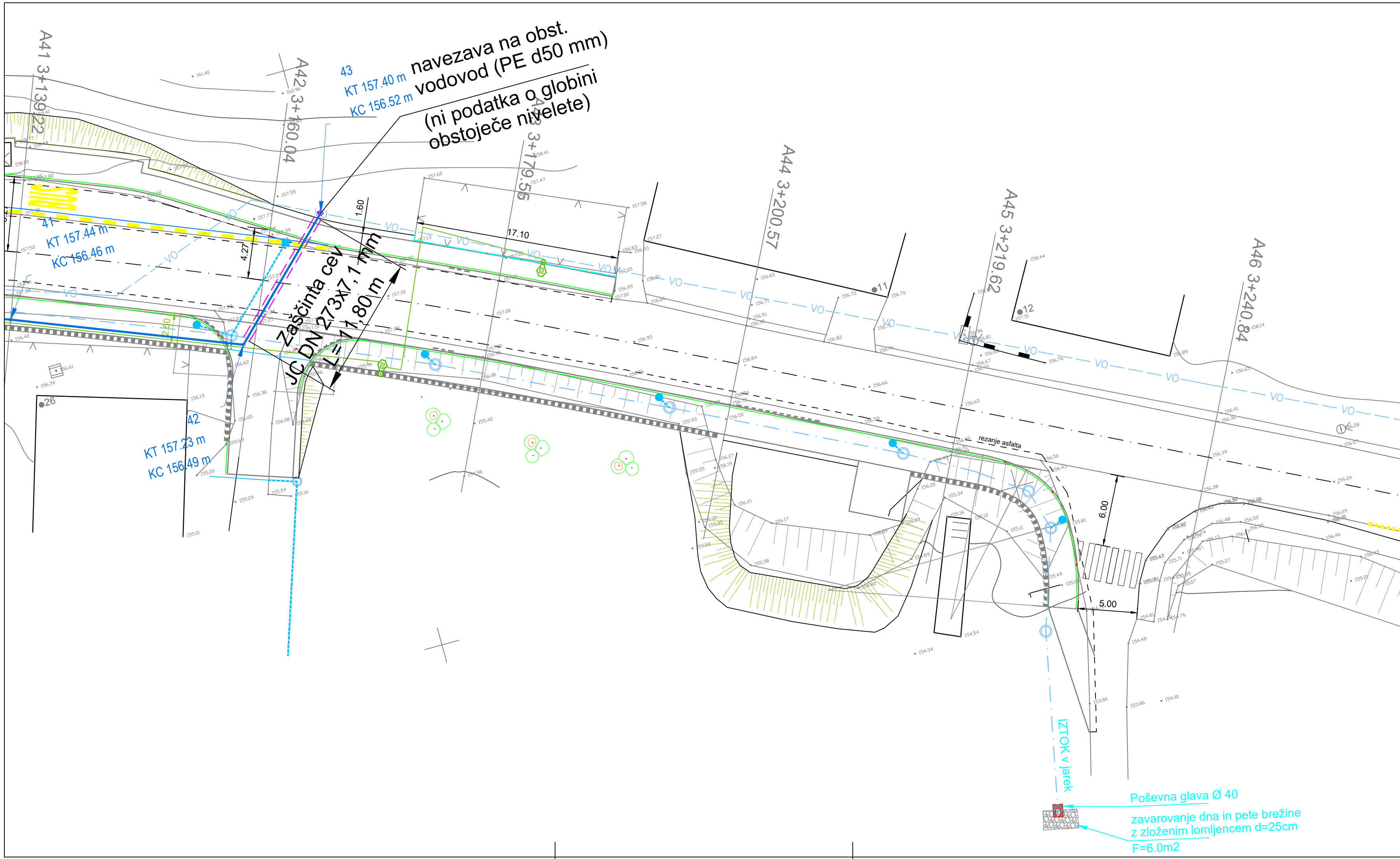
LEGENDA

- METEORNA KANALIZACIJA
- ROB REG. CESTE
- MULDA
- KOLESARSKA, PLOČNIK
- ROBNIKI
- PRIKLJUČEK
- DRENAŽA
- PODPORNI ZIDEC
- JAVNA RAZSVETLJAVA

LEGENDA (predvideni):

- VODOVOD PE100 RD, d90/16
- VODOVOD HP
- TL.KANAL (objekt Sp. Libna 5)
- OBMOČJE VAROVANJA KULT. DEDIŠČINE
- OBSTOJEČA KANALIZACIJA
- OBSTOJEČ VODOVOD

sprememba	opis spremembe	datum	podpis
naročnik:	Občina Krško Cesta krških žrtev 14 8270 KRŠKO	projekt:	PEŠ POVEZAVA KRŠKO - STARI GRAD
izvajalec:	 VODNOGOSPODARSKI BIRO MARIBOR d.o.o. 2000 MARIBOR, Glavni trg 16a	načrt:	3.2 načrt KONSTRUKCIJ
podizvajalec:		vsebina/naslov risbe:	SITUACIJA TLAČNEGA KANALA IN VODOVODA 4
odg. vodja projekta	B. ROZMAN udgi	id. številka	G-2137
projektant	B. ROZMAN udgi		G-2137
izdelal	B. ROZMAN udgi		G-2137
št. projekta:	3664/16	oznaka načrta:	3.2
št. načrta:	3664/16-3.2	datum:	april 2017
		dopolnitev:	maj 2023
avtor risbe:	VGB Maribor	št. risbe/lista:	G 1.3.4



SITUACIJA TLAČNEGA
KANALA IN VODOVODA
od km 3+140 do km 3+340
M 1:250

LEGENDA

- METEORNA KANALIZACIJA
- ROB REG. CESTE
- MULDA
- KOLESARSKA , PLOČNIK
- ROBNIKI
- PRIKLJUČEK
- DRENAŽA
- PODPORNI ZIDEC
- JAVNA RAZSVETLJAVA

LEGENDA (predvideni):

- VODOVOD PE100 RD, d90/16
- VODOVOD HP
- TL.KANAL (objekt Sp. Libna 5)
- OBMOČJE VAROVANJA KULT. DEDIŠČINE
- OBSTOJEČA KANALIZACIJA
- OBSTOJEČ VODOVOD

sprememba		datum	
opis spremembe		podpis	
naročnik:		projekt:	
Občina Krško Cesta krških žrtev 14 8270 KRŠKO		PEŠ POVEZAVA KRŠKO - STARI GRAD	
izvajalec:		načrt:	
		3.2 načrt KONSTRUKCIJ	
podizvajalec:		vsebina/naslov risbe:	
		SITUACIJA TLAČNEGA KANALA IN VODOVODA 5	
odg. vodja projekta		faza:	
B. ROZMAN udgi		PZI	
projektant		merilo:	
B. ROZMAN udgi		1: 250	
izdelal		avtor risbe:	
B. ROZMAN udgi		VGB Maribor	
št. projekta:		oznaka načrta:	
3664/16		3.2	
št. načrta:		datum:	
3664/16-3.2		april 2017	
		dopolnitev:	
		maj 2023	
		št. risbe/lista:	
		G 1.3.5	