IZKOP = 4.33 m2
NASIP = 9.22 m2
IH = 2.18 m2
NH = 1.74 m2

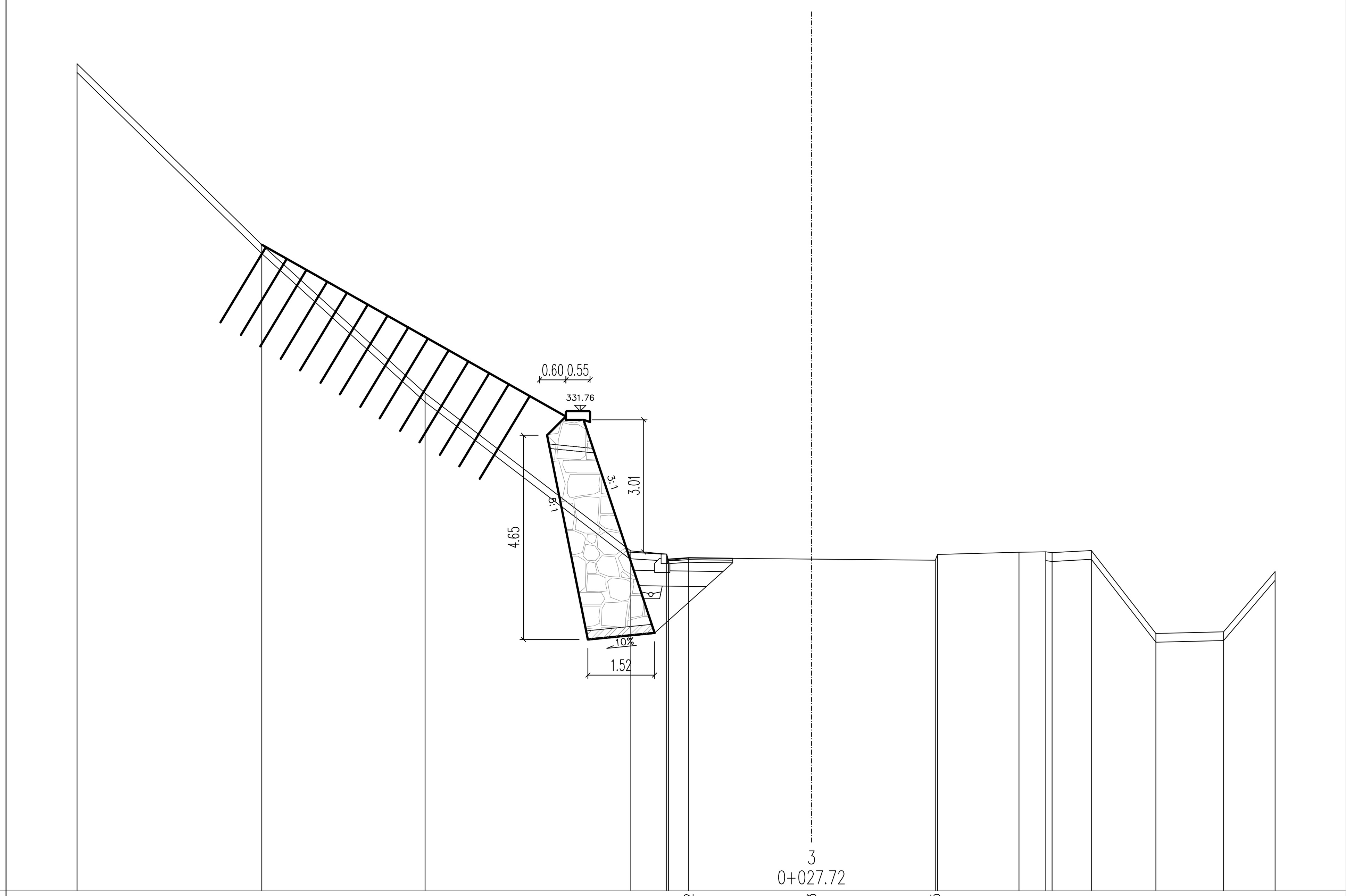

CESTISCE	OD.OSI	TEREN	OD.OSI
		314.820	16.715
		310.700	12.509
		307.320	8.794
		303.730	4.112
		303.660	3.297
		303.510	3.253
303.572	2.795	303.570	2.795
303.533	0.000	303.545	0.000
303.495	2.816	303.520	2.815
		303.650	2.868
		303.700	4.720
		303.710	5.333
		303.690	5.475
		303.740	6.367
		301.850	7.835
		301.890	9.378
		303.260	10.552

IZKOP = 4.00 m2
NASIP = 19.11 m2
IH = 3.04 m2
NH = 2.62 m2

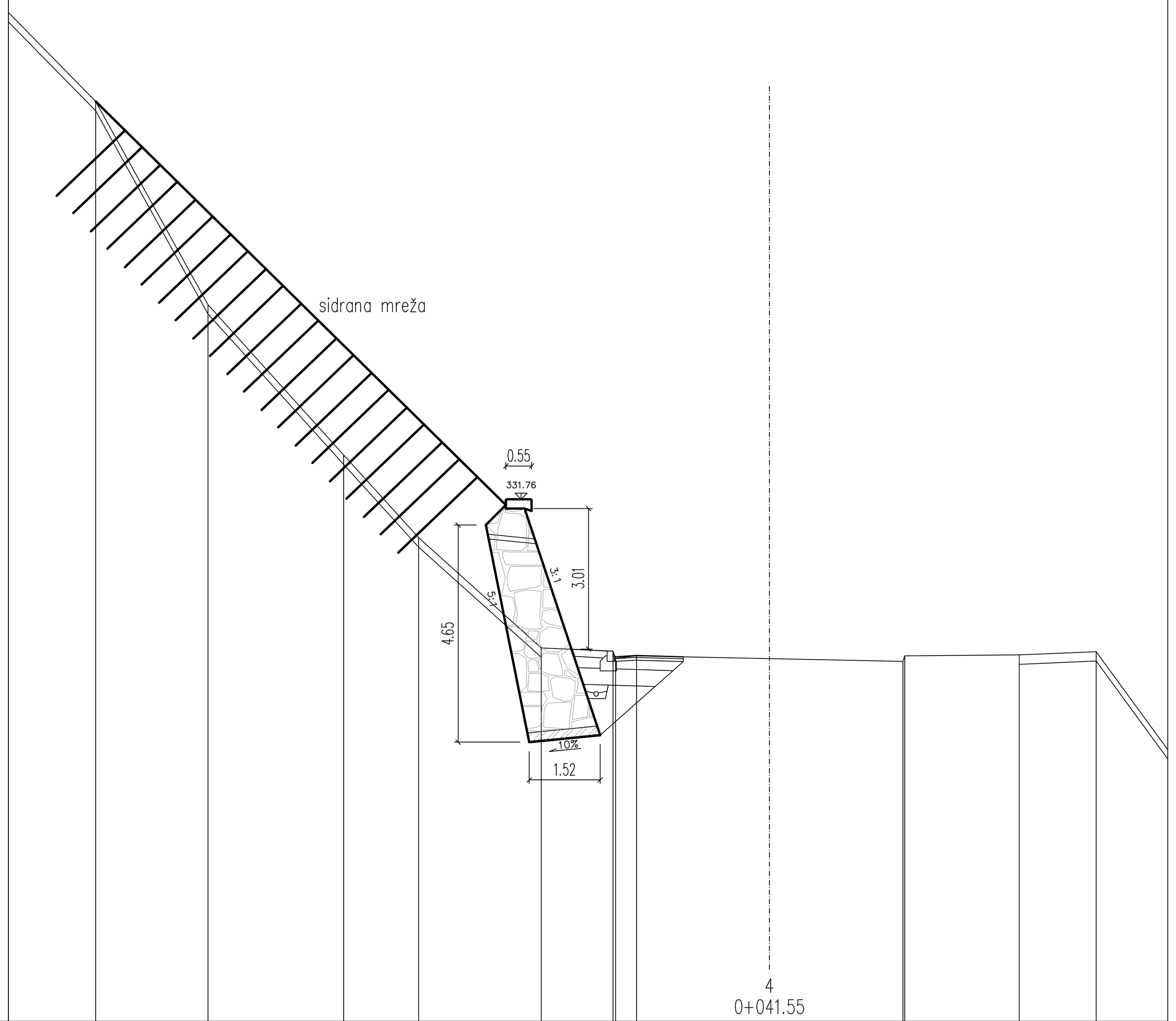

CESTISCE	OD.OSI	TEREN	OD.OSI
		314.680	14.418
		310.330	12.015
		307.110	9.113
		305.340	7.508
		302.980	4.883
		302.910	3.349
		302.760	3.291
302.819	2.845	302.810	2.846
302.733	0.000	302.750	0.000
302.648	2.854	302.690	2.857
		302.810	2.895
		302.830	5.345
		302.900	6.990

IZKOP = 3.85 m2
NASIP = 7.00 m2
IH = 1.67 m2
NH = 1.38 m2

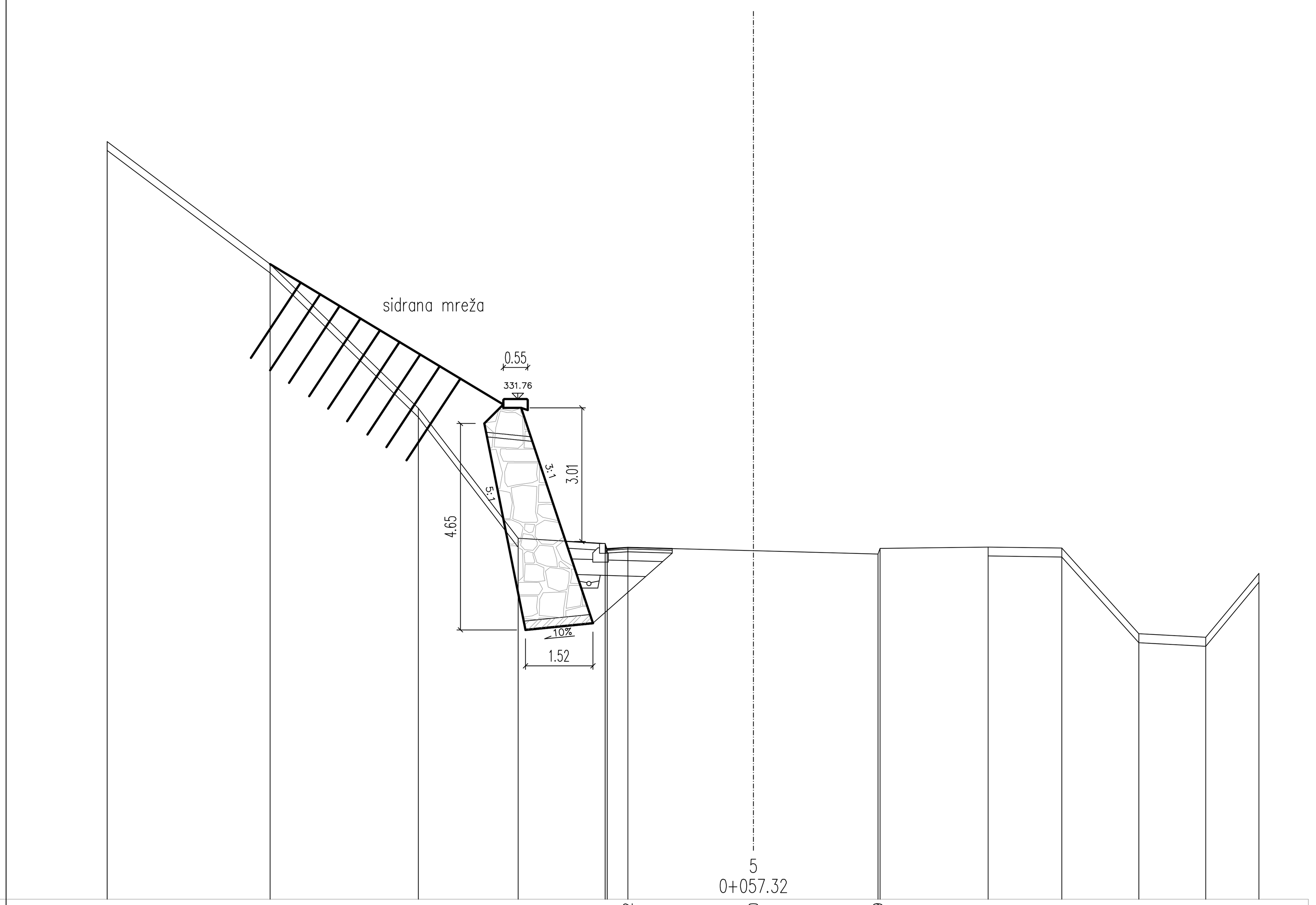

CESTISCE	OD.OSI	TEREN	OD.OSI
		311.070	14.554
		308.310	10.887
		305.060	7.547
		302.130	5.298
		302.015	3.340
		301.876	3.290
301.902	2.829	301.926	2.828
301.820	0.000	301.852	0.000
301.739	2.801	301.778	2.808
		301.903	2.856
		301.935	5.287
		301.910	6.946
		299.980	8.684
		299.900	10.188
		301.340	11.386

Sprememba:	Opis spremembe:	Datum:	Podpis:

Investitor: MESTNA OBČINA MARIBOR, Ulica heroja Staneta 1, 2000 MARIBOR

Izvajalec: TRASA d.o.o.

Podizvajalec:

Načrt: 0/2 ZBIRNI NAČRT S PODROČJA GRADBENIŠTVA NAČRT SANACIJE PLAZU

Objekt/cesta: Sanacija udora in rekonstrukcija ceste LK 242953 Trubarjeva ulica

Odsek:

Pododsek:

Opis risbe: PREČNI PROFILI

Del risbe:

Naziv	Ime in priimek	Ident. št.	Podpis
Vodja projekta:	B. Žlender univ.dipl.inž.gr.	G-2200	
Vodja načrta:	B. Žlender univ.dipl.inž.gr.	G-2200	
Proj. sodelavec:			

Št. projekta:	1093/24	Faza:	PZI
Št. načrta:	1093/24C	Merilo:	1:100
Šifra CC-SI:	21121	Datum:	februar 2024

Št. odseka:	Arhivska št.:	Faza/Objekt:	Šifra risbe:
		004.0301	G.132
Št. priloge:	G.6-1/1	Avtor risbe:	TRASA d.o.o., Maribor
		Ident. št. risbe:	