0/2.10.2 GRAFIČNI DEL

0/2.10.2.1	**LOKACIJSKI PRIKAZI**	*15. člen pravilnika*
0/2.10.2.2	**TEHNIČNI PRIKAZI**	*17., 18., 19. člen pravilnika*

0/2.10.2.1 LOKACIJSKI PRIKAZI

0.1	*Pregledna situacija*		*M 1:5000*
0.2	*Situacija obstoječega stanja*		
	0.2.1	*Situacija regulacijskih in gradbenih linij, enot urejanja prostora in namenske rabe*	*M 1:250*
	0.2.2	*Situacija varstvenih, vodnih in priobalnih zemljišč ter prikaz varovalnih pasov infrastrukturnih vodov*	*M 1:250*
	0.2.3	*Situacija prikaza zemljiških parcel in objektov na stiku z zemljiščem ter varstvenih območji*	*M 1:250*
~~*0.3*~~	~~*Gradbeno ureditvena situacija*~~		
	~~*0.3.1*~~	~~*Situacija gradbene ureditve in zelenih površin*~~	~~*M 1:250*~~
	~~*0.3.2*~~	~~*Situacija prometne ureditve*~~	~~*M 1:250*~~
~~*0.4*~~	~~*Zbirna situacija komunalnih vodov*~~		~~*M 1:250*~~

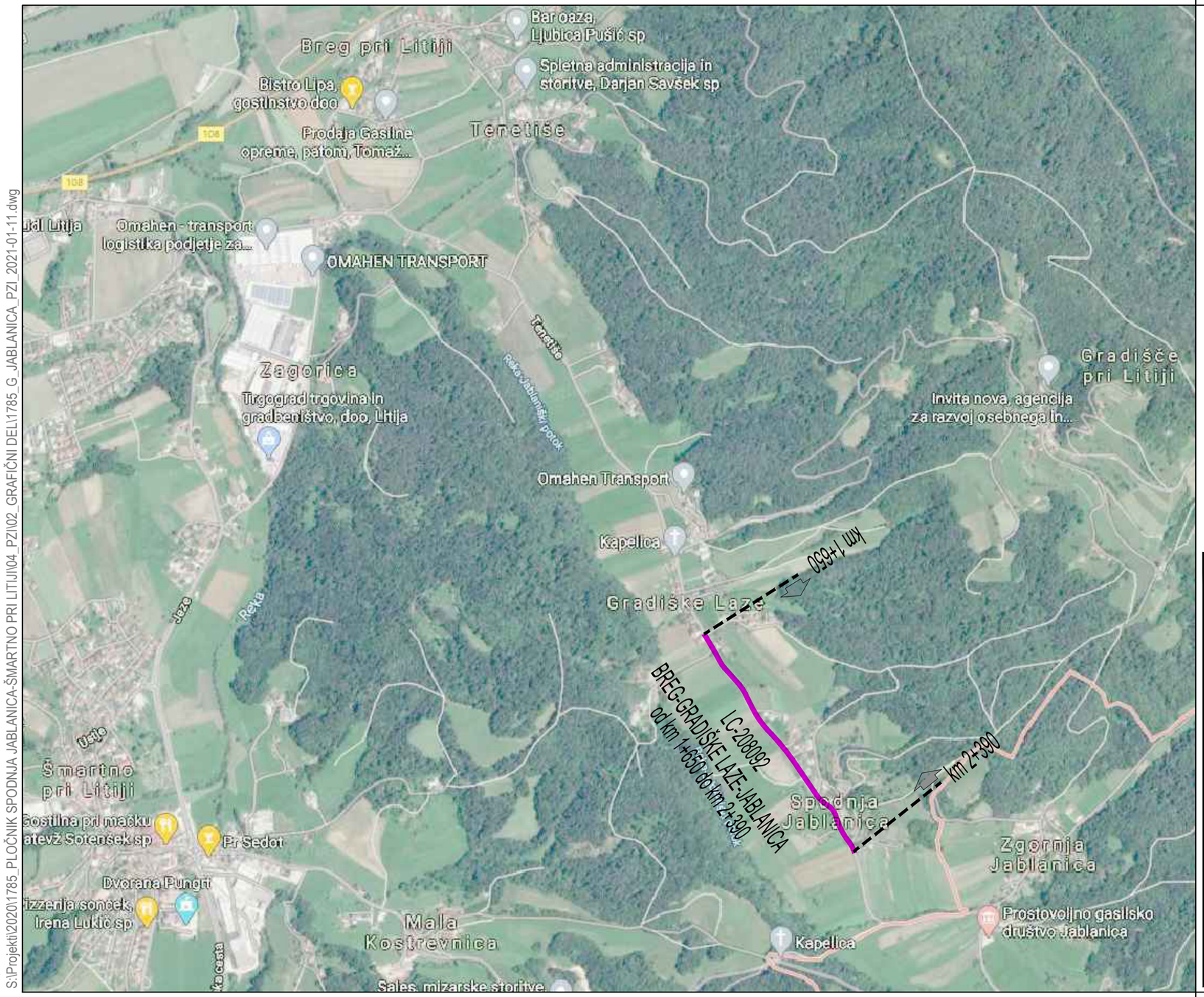

»Pločnik ob LC-208092, Breg-Gradiške laze-Jablanica«

- Lokacijski podatki

N

Območje obdelave

List 1/1

Naročnik/Investitor :	Spremembe	Datum
OBČINA ŠMARTNO PRI LITIJI Tomazinova ulica 2 1275 Šmartno pri Litiji		

Projektivno podjetje :	NAZIV	IME in PRIIMEK	Ident. št. IZS	Podpis
K Projekt L Tbilisijska cesta 61, 1000 Ljubljana IZS: 1810 tel: 01/4769-289 fax: 01/4769-305	VP :	Miha Rihar, u.d.i.g.	G-4017	
	VN :	Miha Rihar, u.d.i.g.	G-4017	
	Sodelavec :	Boštjan Žagar, gr.teh.		
	Sodelavec :			
	Sodelavec :			

Objekt/lokacija:	Izgradnja pločnika in modernizacija lokalne ceste LC-208092, Breg-Gradiške laze-Jablanica, od km 1+650 do km 2+390	Št. proj. :	U11/1785-20
		Št. načrta :	1785-20
Del objekta :	Lokacijski podatki	Šifra CC :	2112
Vsebina risbe :	PREGLEDNA SITUACIJA	Vrsta načrta :	2 - NAČRT GRADBENIŠTVA » Rekonstrukcija ceste «
Vrsta projekta :	PZI	Merilo : 1:5000	Datum : januar 2021

Št. odseka :	Arhivska št.:	Faza/objekt:	Šifra risbe:	Črtna koda arhiva:
208092		004.2101(3)	101	
Št. priloge :	0.1		Ident. št. risbe :	1785-20/0.1

20 Jan, 2021 - 13:08
Layout: 01-101
S:\Projekti\202001785_PLOČNIK SPODNJA JABLANICA-ŠMARTNO PRI LITIJI\04_PZI\02_GRAFIČNI DELI\1785_G_JABLANICA_PZI_2021-01-11.dwg

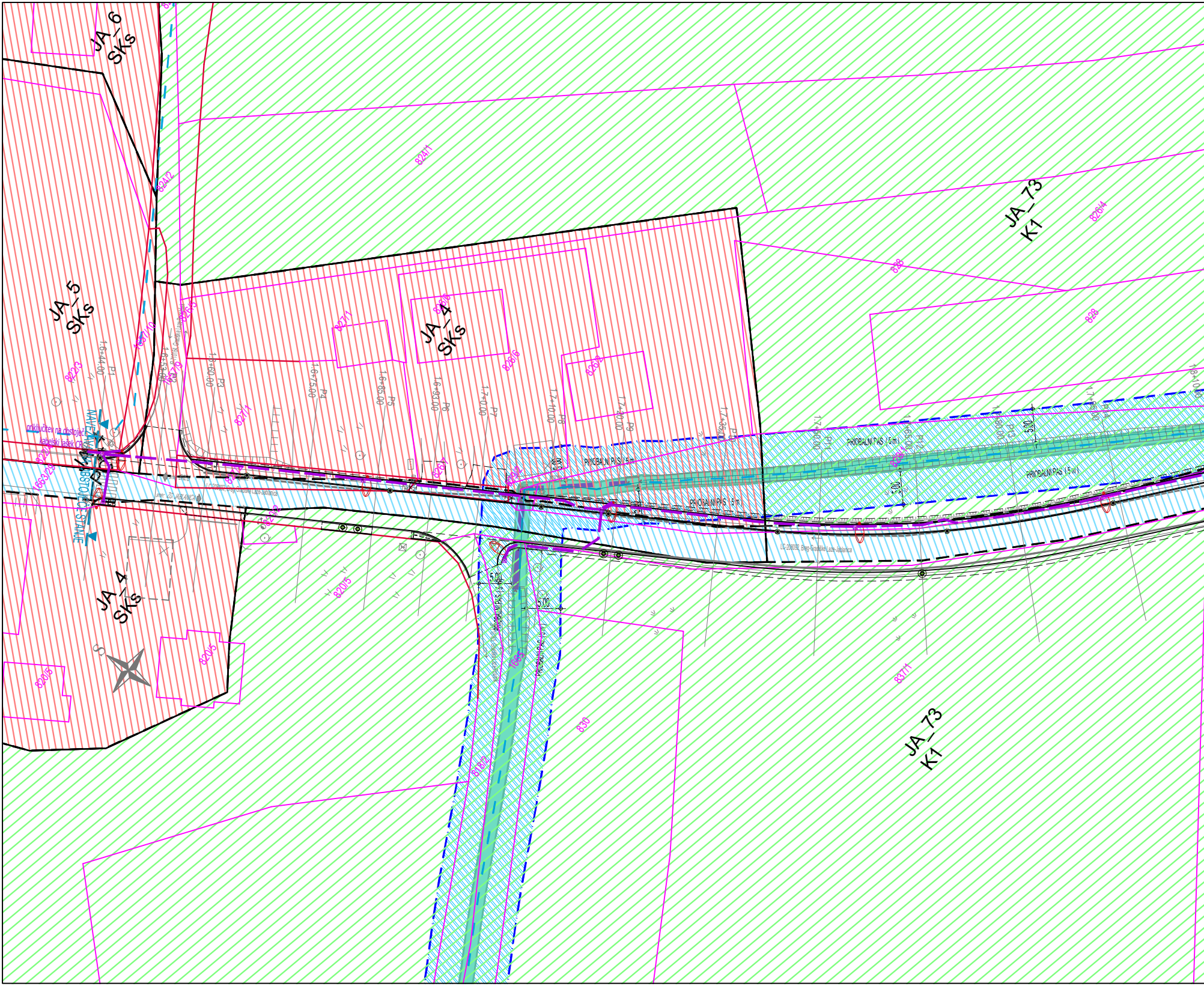
JA_6
SKs
JA_5
SKs
JA_4
SKs
JA_4
SKs
JA_73
K1
JA_73
K1
824/1
824/2
826/4
828
828
827/1
826/6
826/6
826/2
821/1
822/3
820/5
820/5
820/5
830
837/1
818/2
1663/2
PRIOBALNI PAS (5 m)
PRIOBALNI PAS (5 m)
PRIOBALNI PAS (5 m)
PRIOBALNI PAS (5 m)
5,00
5,00
5,00
1,6+44,00 P1
1,6+53,00 P2
1,6+60,00 P3
1,6+75,00 P4
1,6+85,00 P5
1,6+93,00 P6
1,7+00,00 P7
1,7+10,00 P8
1,7+20,00 P9
1,7+35,00 P10
1,7+50,00 P11
1,7+65,00 P12
1,7+80,00 P13
1,7+95,00 P14
1,8+10,00
priključitev na obstoječi kabelski jašek
NAVEZAVA NA OBSTOJEČE STANJE
LC-208092 Breg-Gradiške Laze-Jablanica

05 Feb, 2025 - 09:01
Layout: 021-119
S:\Projekti\2020\1785_PLOČNIK SPODNJA JABLANICA-ŠMARTNO PRI LITIJI\04_PZI\02_GRAFIČNI DEL\1785_G_JABLANICA_PZI_2023-04-25.dwg

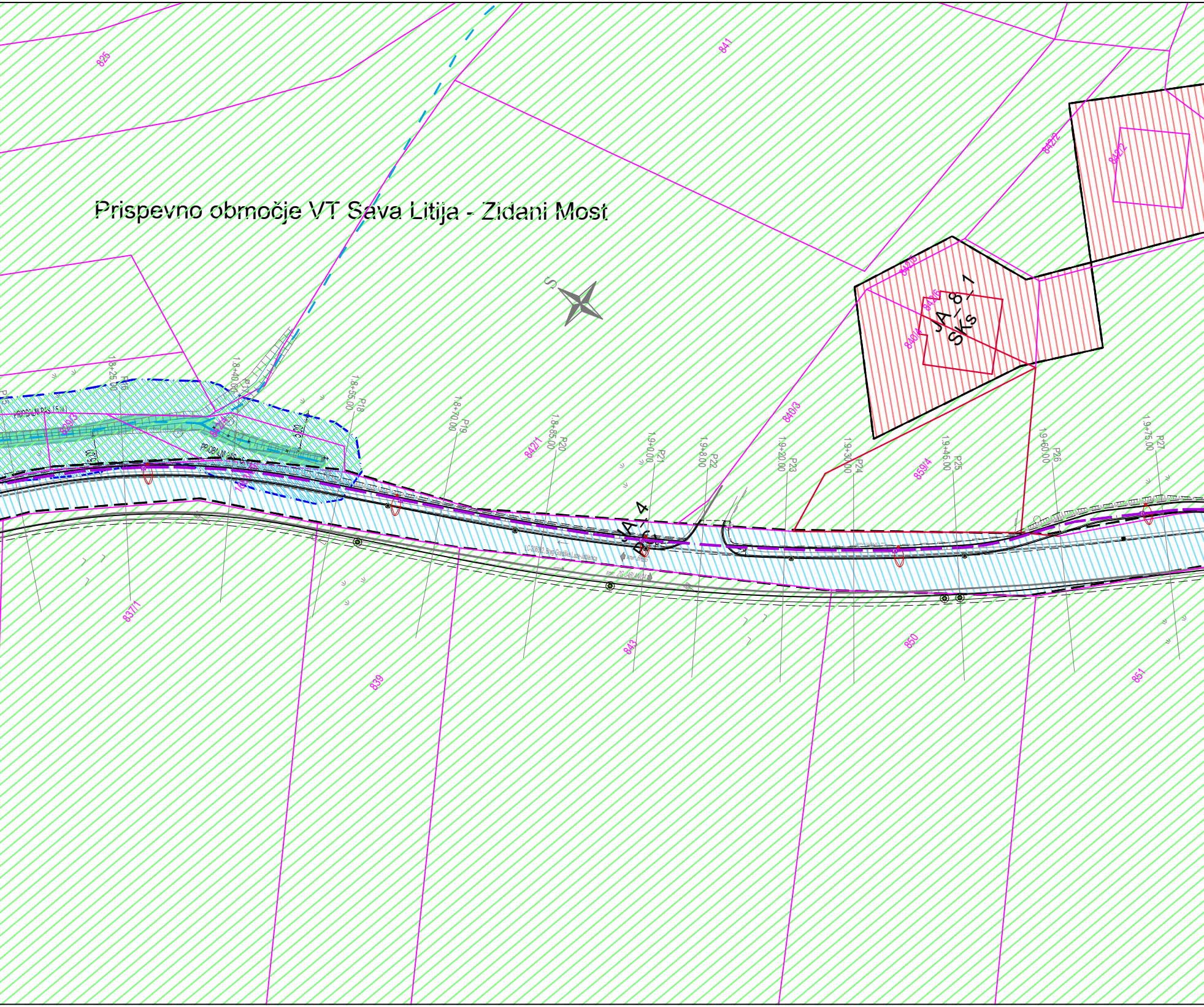
Prispevno območje VT Sava Litija - Zidani Most
825
841
842/2
842/2
842/6
842/6
840/4
JA_8_7
SKs
840/3
842/1
859/4
829/3
842/4
PRIOBALNI PAS (5 m)
PRIOBALNI PAS
5.00
5.00
837/1
839
843
850
851
1.8+25.00
P16
P15
1.8+40.00
P17
1.8+55.00
P18
1.8+70.00
P19
1.8+85.00
P20
1.9+0.00
P21
1.9+8.00
P22
1.9+20.00
P23
1.9+30.00
P24
1.9+45.00
P25
1.9+60.00
P26
1.9+75.00
P27
JA_4
LC-208092, Breg-Gradiške Laze-Jablanica
smer: BREG
smer: ZG. JABLANICA
S

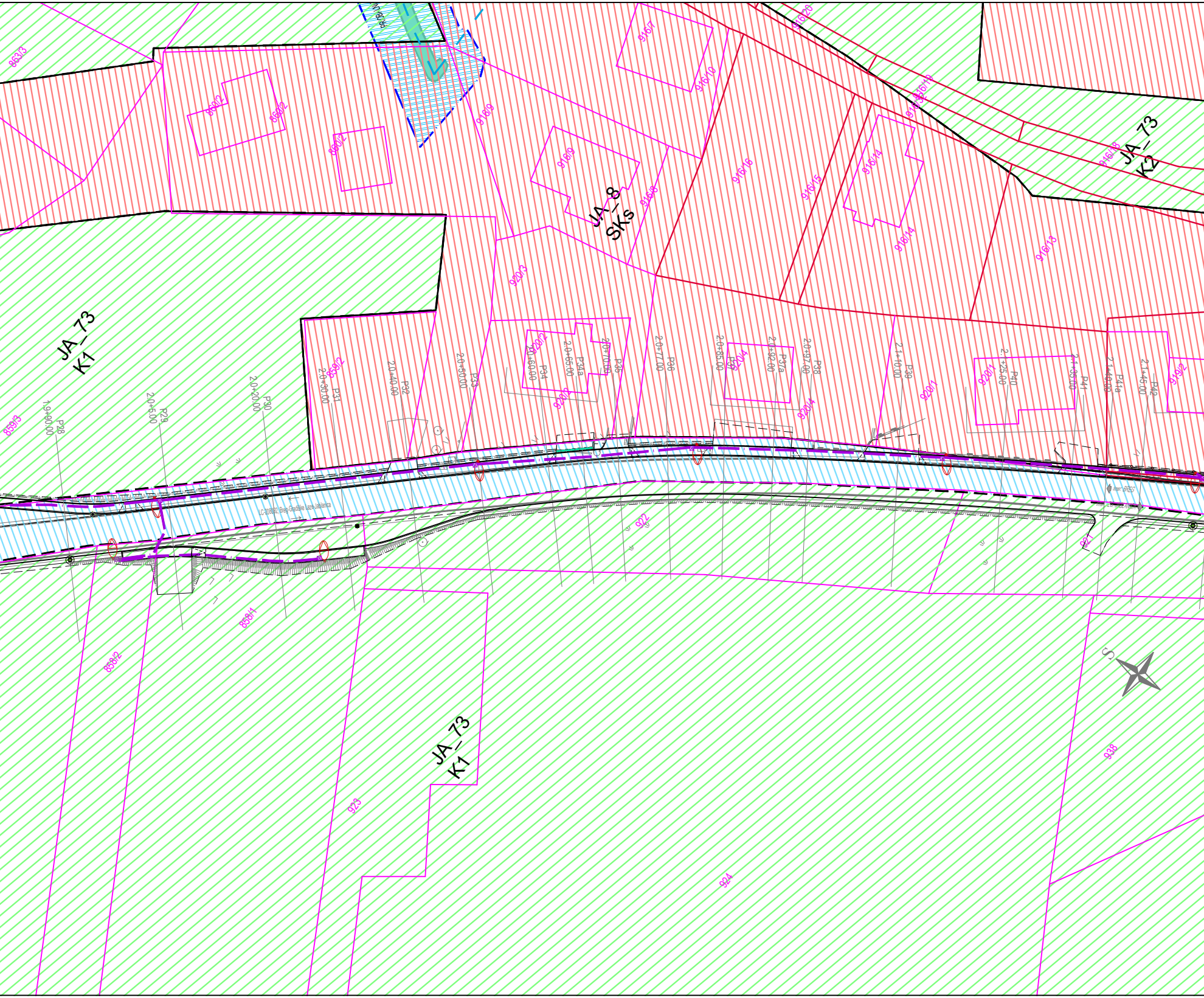
863/3
860/2
860/2
860/2
916/9
916/9
916/7
916/10
916/20
916/19
916/32
916/18
JA_73
K2
JA_8
SKs
916/8
916/16
916/15
916/14
916/14
916/13
920/3
JA_73
K1
859/2
859/3
920/2
920/2
920/4
920/4
920/1
920/1
919/2
1.9+90.00
P28
2.0+5.00
P29
2.0+20.00
P30
2.0+30.00
P31
2.0+40.00
P32
2.0+50.00
P33
2.0+60.00
P34
2.0+65.00
P34a
2.0+70.00
P35
2.0+77.00
P36
2.0+85.00
P37
2.0+92.00
P37a
2.0+97.00
P38
2.1+10.00
P39
2.1+25.00
P40
2.1+35.00
P41
2.1+40.00
P41a
2.1+45.00
P42
LC-208092 Breg-Gradiške Laze-Jablanica
BREG
922
921
858/1
858/2
923
924
938
JA_73
K1
S

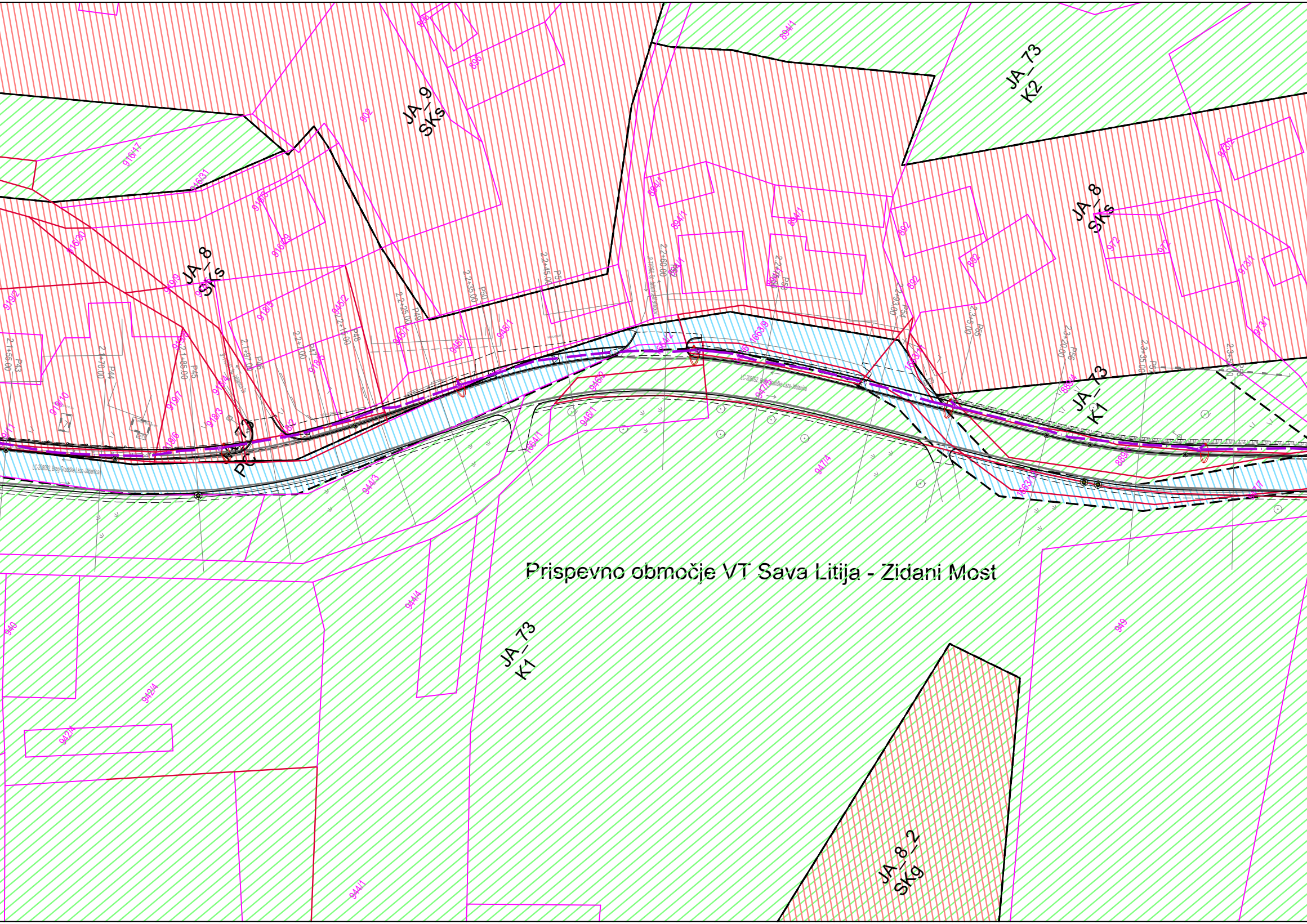
Prispevno območje VT Sava Litija - Zidani Most
JA_9
SKs
JA_73
K2
JA_8
SKs
JA_8
SKs
JA_73
K1
JA_73
K1
JA_8_2
SKg
PC
LC-208092, Breg-Gradiške Laze-Jablanica
894/1
896
902
916/17
946/31
916/30
916/28
916/29
919/2
919/9
919/8
919/10
919/7
919/6
919/4
918/3
918/5
918/2
945/2
945/1
946/2
946/1
944/3
944/4
944/1
942/4
940
947/1
947/4
1664/1
1664/2
1663/9
1663/1
892
972
973/1
889/4
889/1
949
2.1+55.00
2.1+70.00
2.1+85.00
2.1+97.00
2.2+10.00
2.2+15.00
2.2+25.00
2.2+35.00
2.2+45.00
2.2+60.00
2.2+75.00
2.2+93.00
2.3+05.00
2.3+20.00
2.3+35.00
2.3+50.00
P43
P44
P45
P46
P47
P48
P49
P50
P51
P53
P54
P55
P56
P57
P58

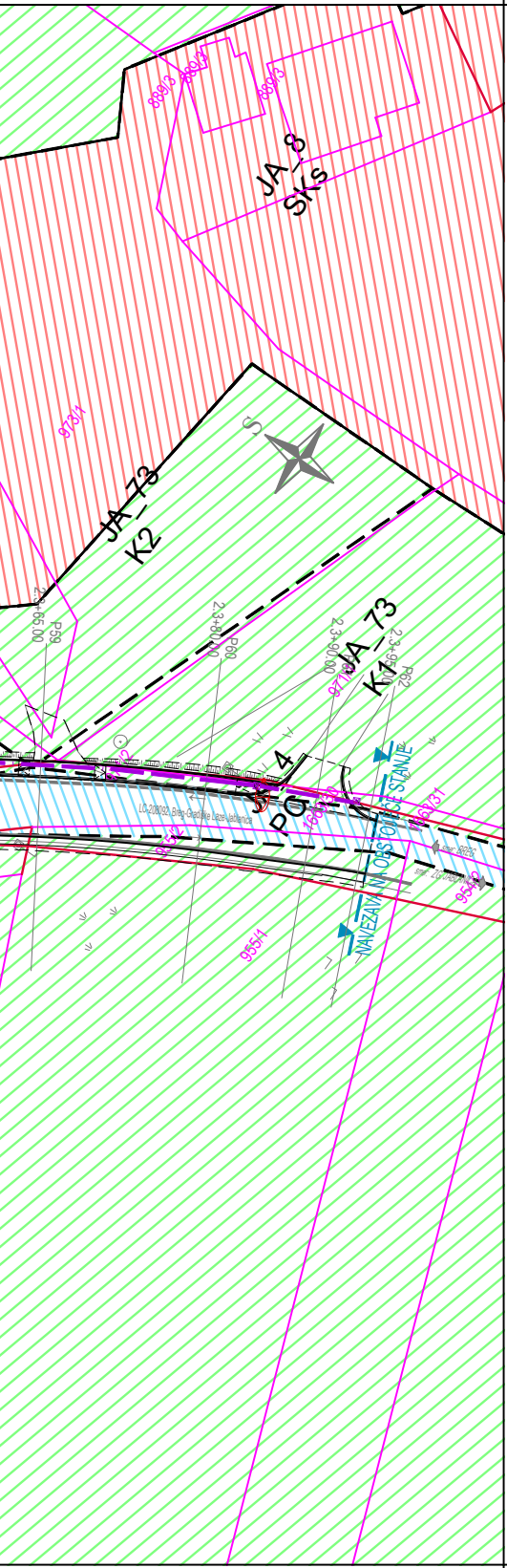
889/3
889/3
889/3
JA_8
SKs
973/1
JA_73
K2
S
2.3+65.00
P59
2.3+80.00
P60
2.3+90.00
JA_73
K1
2.3+95.00
P62
971/2
4
PO
LC-208092, Breg-Gradiške Laze-Jablanica
1663/30
1663/31
955/2
NAVEZAVA NA OBSTOJEČE STANJE
smer: BREG
smer: ZG. JABLANICA
954/2
955/1

»Pločnik ob LC-208092, Breg-Gradiške laze-Jablanica«

- Rekonstrukcija ceste

k.o. 1839 - JABLANICA:

─	*Parcelna meja*
─	*Urejena parcelna meja*
000/00	*Parcelna številka*

VARSTVENA OBMOČJA:

🟩	*Vodno zemljišče*

NAMENSKA RABA PROSTORA:

▨	*Območja podeželskega naselja*
▨	*Površine cest*
▨	*Območja kmetijskih zemljišč*
▨	*Površine razpršene poselitve*
▨	*Območja celinskih voda*

List 1/1

Naročnik/Investitor :

OBČINA ŠMARTNO PRI LITIJI
Tomazinova ulica 2
1275 Šmartno pri Litiji

Spremembe	Datum

Projektivno podjetje :

K Projekt L
Tbilisijska cesta 61, 1000 Ljubljana
IZS: 1810
tel: 01/4769-289
fax: 01/4769-305

NAZIV	IME in PRIIMEK	Ident. št. IZS	Podpis
VP :	Miha Rihar, u.d.i.g.	G-4017	
VN :	Miha Rihar, u.d.i.g.	G-4017	
Sodelavec :	Boštjan Žagar, gr.teh.		
Sodelavec :			
Sodelavec :			

Objekt/lokacija:	Izgradnja pločnika in modernizacija lokalne ceste LC-208092, Breg-Gradiške laze-Jablanica, od km 1+650 do km 2+390	Št. proj. :	U11/1785-20
		Št. načrta :	1785-20
Del objekta :	Rekonstrukcija ceste	Šifra CC :	2112

Vsebina risbe :	SITUACIJA REGULACIJSKIH in GRADBENIH LINIJ, ENOT UREJANJA PROSTORA in NAMENSKE RABE	Vrsta načrta :	2 - NAČRT GRADBENIŠTVA » Rekonstrukcija ceste «
Vrsta projekta :	PZI	Merilo :	1:500
Datum :	januar 2021		

Št. odseka :	Arhivska št.:	Faza/objekt:	Šifra risbe:	Črtna koda arhiva:
208092		004.2101(3)	119	
Št. priloge :	0.2.1		Ident. št. risbe :	1785-20/0.2.1

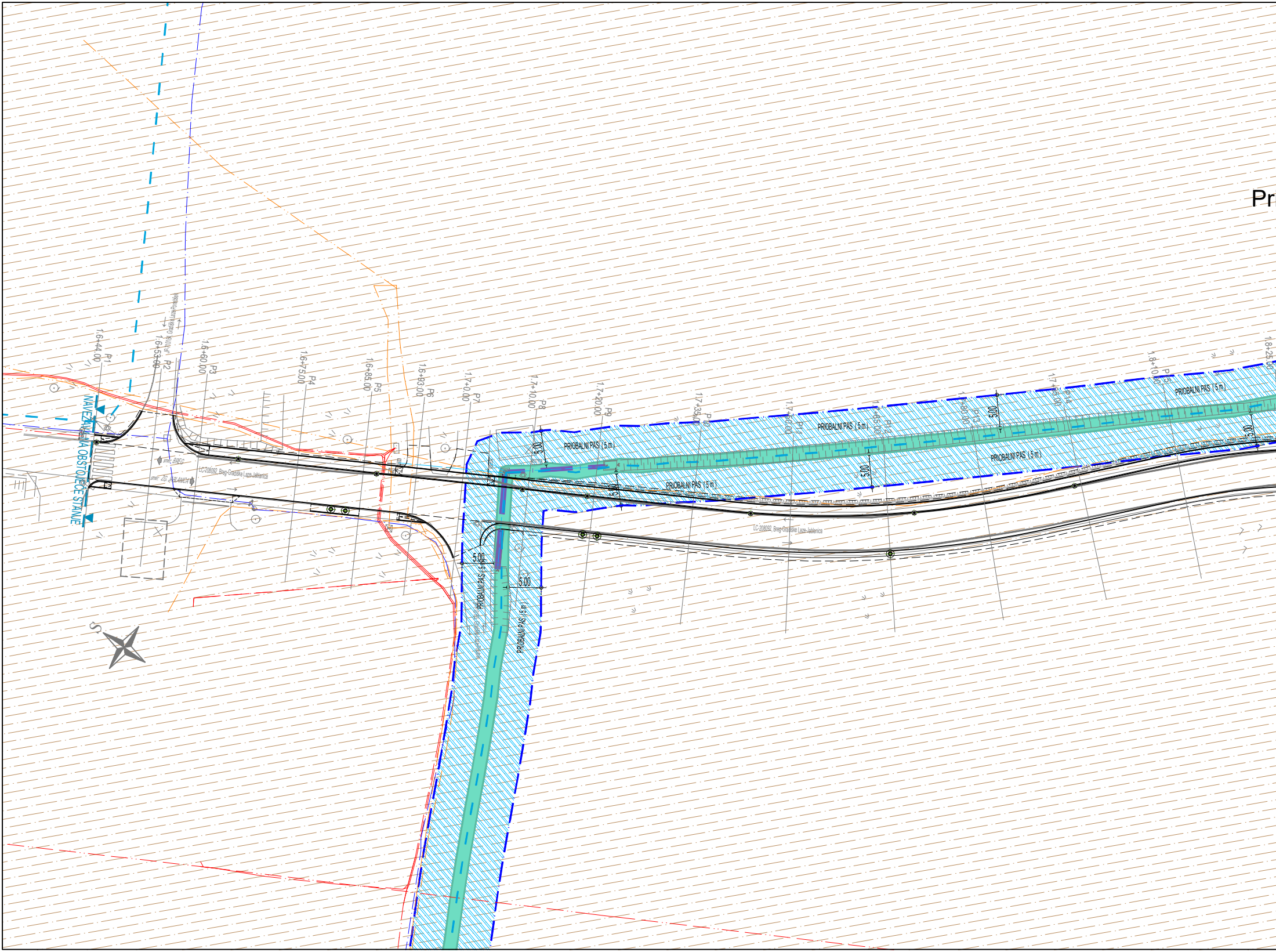
Pr
P1
1.6+44.00
P2
1.6+53.00
P3
1.6+60.00
P4
1.6+75.00
P5
1.6+85.00
P6
1.6+93.00
P7
1.7+0.00
P8
1.7+10.00
P9
1.7+20.00
P10
1.7+35.00
P11
1.7+50.00
P12
1.7+65.00
P13
1.7+80.00
P14
1.7+95.00
P15
1.8+10.00
1.8+25.00
NAVEZAVA NA OBSTOJEČE STANJE
smer: BREG
smer: ZG. JABLANICA
LC-208092, Breg-Gradiške Laze-Jablanica
LC-208092, Breg-Gradiške Laze-Jablanica
PRIOBALNI PAS (5 m)
PRIOBALNI PAS (5 m)
PRIOBALNI PAS (5 m)
PRIOBALNI PAS (5 m)
PRIOBALNI PAS (5 m)
PRIOBALNI PAS (5 m)
PRIOBALNI PAS (5 m)
5.00
5.00
5.00
5.00
5.00
5.00
5.00
S

05 Feb, 2025 - 09:01
Layout: 022-119
S:\Projekti\2020\1785_PLOČNIK SPODNJA JABLANICA-ŠMARTNO PRI LITIJI\04_PZI\02_GRAFIČNI DEL\1785_G_JABLANICA_PZI_2023-04-25.dwg

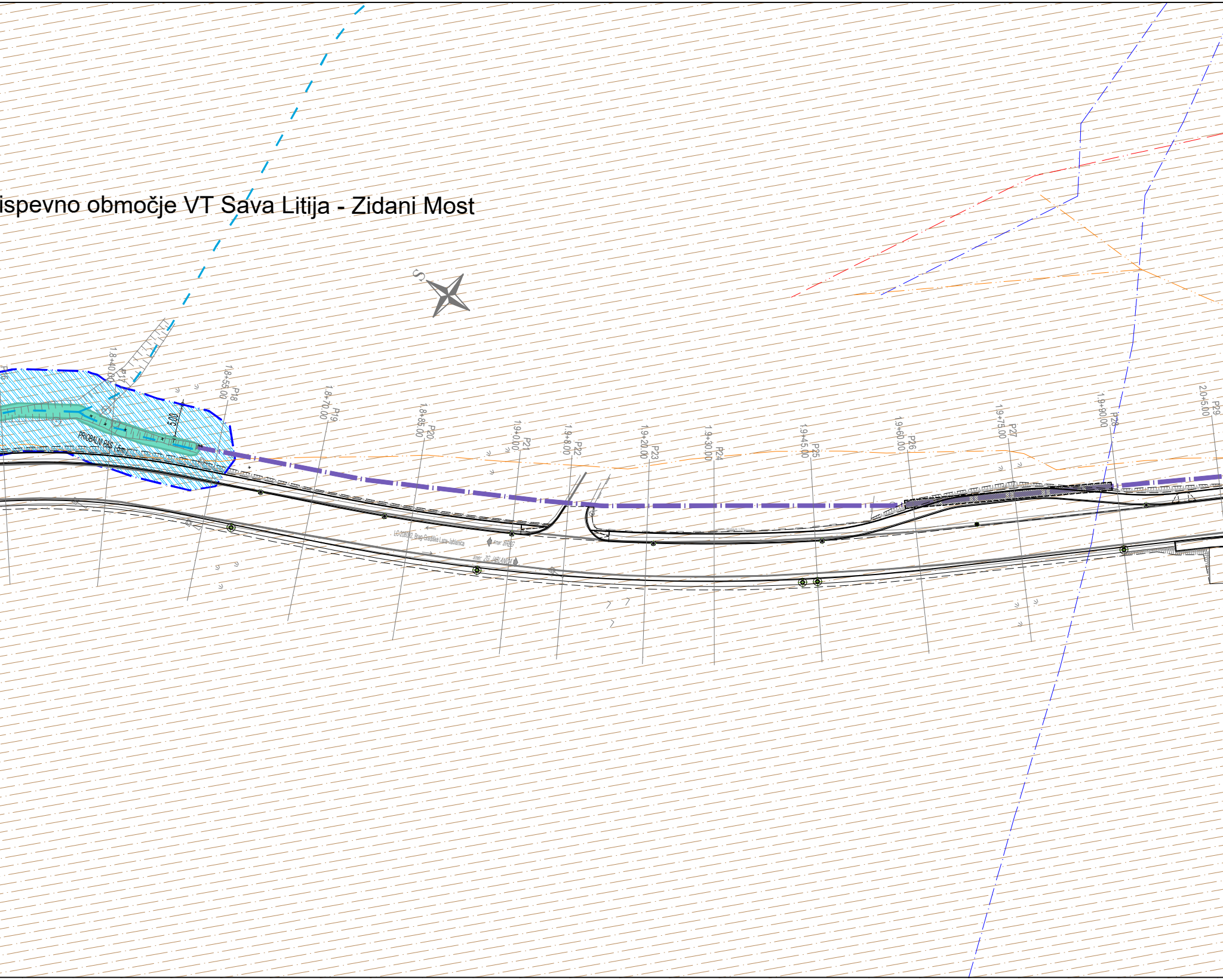
ispevno območje VT Sava Litija - Zidani Most
S
P16
1.8+40.00
P17
1.8+55.00
P18
5.00
PRIOBALNI PAS (5m)
1.8+70.00
P19
1.8+85.00
P20
1.9+0.00
P21
1.9+8.00
P22
1.9+20.00
P23
1.9+30.00
P24
1.9+45.00
P25
1.9+60.00
P26
1.9+75.00
P27
1.9+90.00
P28
2.0+5.00
P29
LC-208092, Breg-Gradiške Laze-Jablanica
smer: BREG
smer: ZG. JABLANICA

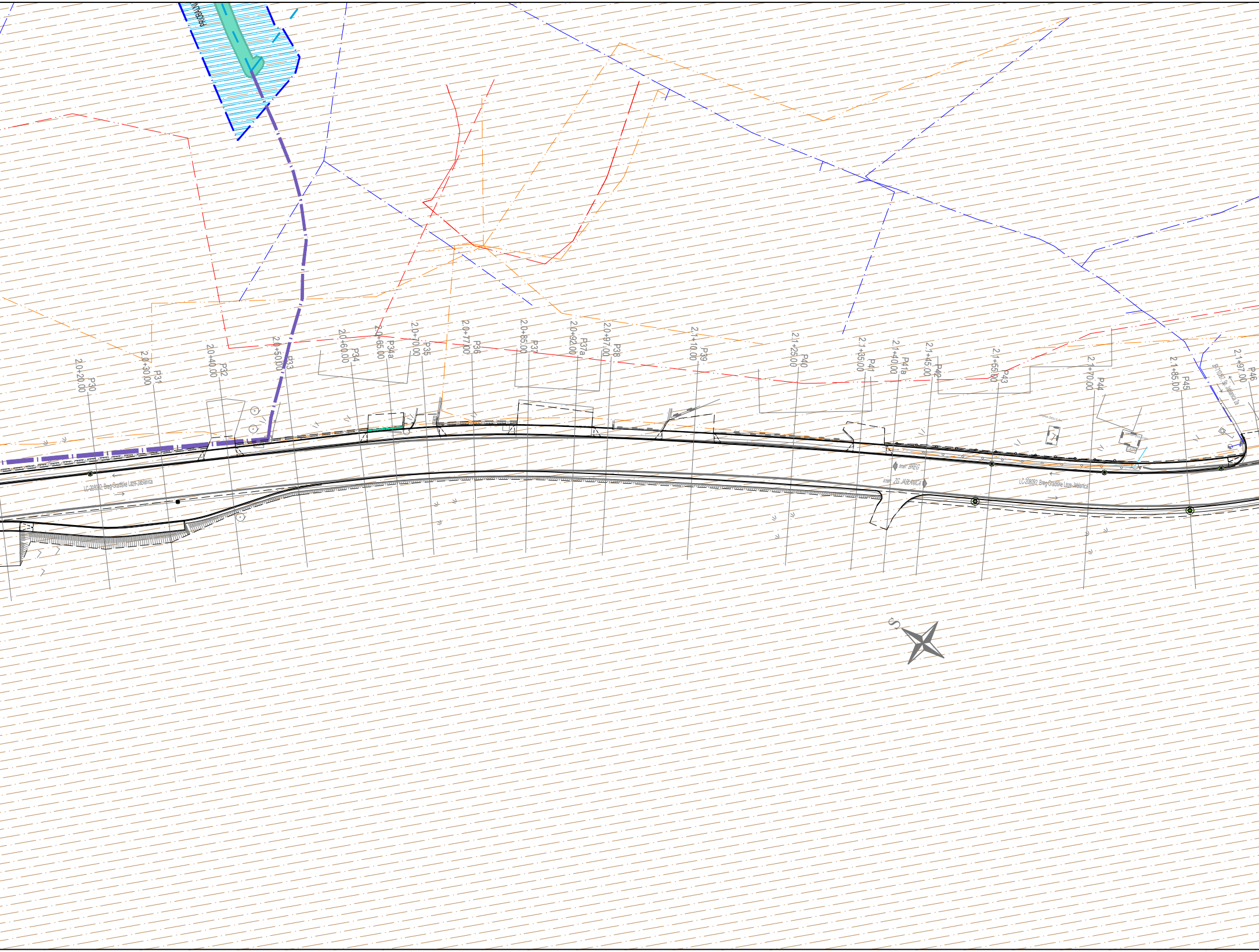
2.0+20.00 P30
2.0+30.00 P31
2.0+40.00 P32
2.0+50.00 P33
2.0+60.00 P34
2.0+65.00 P34a
2.0+70.00 P35
2.0+77.00 P36
2.0+85.00 P37
2.0+92.00 P37a
2.0+97.00 P38
2.1+10.00 P39
2.1+25.00 P40
2.1+35.00 P41
2.1+40.00 P41a
2.1+45.00 P42
2.1+55.00 P43
2.1+70.00 P44
2.1+85.00 P45
2.1+97.00 P46
LC-208092, Breg-Gradiške Laze-Jablanica
smer: BREG
smer: ZG. JABLANICA
LC-208092, Breg-Gradiške Laze-Jablanica
S


2.2+7.00
P47
2.2+15.00
P48
2.2+25.00
P49
2.2+35.00
P50
2.2+45.00
P51
2.2+60.00
P52
2.2+75.00
P53
2.2+93.00
P54
2.3+5.00
P55
2.3+20.00
P56
2.3+35.00
P57
2.3+50.00
P58
2.3+65.00
P59
2.3+80.00
P60
2.3+90.00
P61
2.3+95.00
P62
MAKADAM
LC-208092, Breg-Gradiške Laze-Jablanica
S
smer: BREG
smer: ZG. JABLANICA
NAVEZAVA NA OBSTOJEČE STANJE
Prispevno območje VT Sava Litija - Zidani Most

»Pločnik ob LC-208092, Breg-Gradiške laze-Jablanica«

- Rekonstrukcija ceste

VARSTVENA OBMOČJA:

▨	*Območje kulturne dediščine*
▨	*Vodovarstveno območje*
▨	*Erozijsko območje - običajni ukrepi*
▨	*Erozijsko območje - zahtevni ukrepi*
■	*Vodno zemljišče*
– – –	*Os vodotoka*
▬ ▬ ▬	*Os vodotoka - zacevljeno*
▨	*Pas priobalnega zemljišča*

OBSTOJEČI KOMUNALNI VODI:

— — —	*Meteorna kanalizacija*
———	*Sanitarna kanalizacija*
—·—·—	*Vodovod*
—··—··—	*Elektro vod - NN*
—···—···—	*Elektro vod - VN*
—·—·—	*Elektronske komunikacije*
—··—··—	*Kabelska kanalizacija*
⦶<	*JR svetilke*

List 1/1

Naročnik/Investitor :

OBČINA ŠMARTNO PRI LITIJI
Tomazinova ulica 2
1275 Šmartno pri Litiji

Spremembe	Datum

Projektivno podjetje :

K Projekt L
Tbilisijska cesta 61, 1000 Ljubljana
IZS: 1810
tel: 01/4769-289
fax: 01/4769-305

NAZIV	IME in PRIIMEK	Ident. št. IZS	Podpis
VP :	Miha Rihar, u.d.i.g.	G-4017	
VN :	Miha Rihar, u.d.i.g.	G-4017	
Sodelavec :	Boštjan Žagar, gr.teh.		
Sodelavec :			
Sodelavec :			

Objekt/lokacija:	Izgradnja pločnika in modernizacija lokalne ceste LC-208092, Breg-Gradiške laze-Jablanica, od km 1+650 do km 2+390	Št. proj. :	U11/1785-20
		Št. načrta :	1785-20
Del objekta :	Rekonstrukcija ceste	Šifra CC :	2112

Vsebina risbe :	SITUACIJA VARSTVENIH, VODNIH in PRIOBALNIH ZEMLJIŠČ ter PRIKAZ VAROV. PASOV INFRASTR. VODOV	Vrsta načrta :	2 - NAČRT GRADBENIŠTVA » Rekonstrukcija ceste «

Vrsta projekta :	PZI	Merilo :	1:500	Datum :	januar 2021

Št. odseka :	Arhivska št.:	Faza/objekt:	Šifra risbe:	Črtna koda arhiva:
208092		004.2101(3)	119	
Št. priloge :	0.2.2		Ident. št. risbe :	1785-20/0.2.2

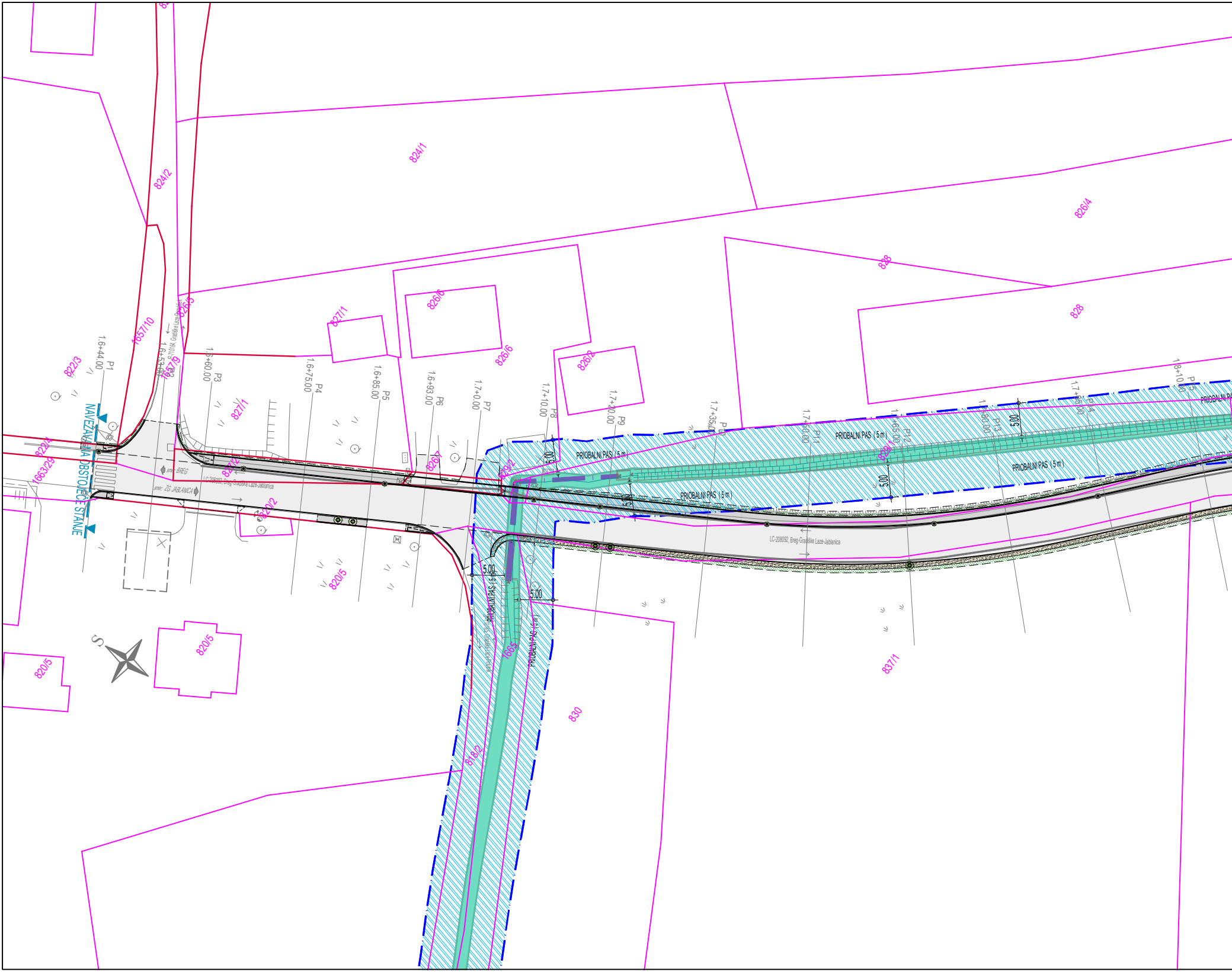
824/1
824/2
826/4
828
828
826/6
826/6
827/1
826/2
826/5
1657/10
822/3
1657/9
827/1
822/4
1663/29
827/2
826/7
820/2
820/5
820/5
820/5
829/2
828/1
1665
830
818/2
837/1
P1 1.6+44.00
1.6+53.00
P3 1.6+60.00
P4 1.6+75.00
P5 1.6+85.00
P6 1.6+93.00
P7 1.7+0.00
P8 1.7+10.00
P9 1.7+20.00
P10 1.7+35.00
P11 1.7+50.00
P12 1.7+65.00
P13 1.7+80.00
P14 1.7+95.00
P15 1.8+10.00
PRIOBALNI PAS (5 m)
5.00
NAVEZAVA NA OBSTOJEČE STANJE
smer: BREG
smer: ZG. JABLANICA
LC-208092, Breg-Gradiške Laze-Jablanica
S

05 Feb, 2025 - 09:01
Layout: 023-105
S:\Projekti\2020\1785_PLOČNIK SPODNJA JABLANICA-ŠMARTNO PRI LITIJI\04_PZI\02_GRAFIČNI DELI\1785_G_JABLANICA_PZI_2023-04-25.dwg

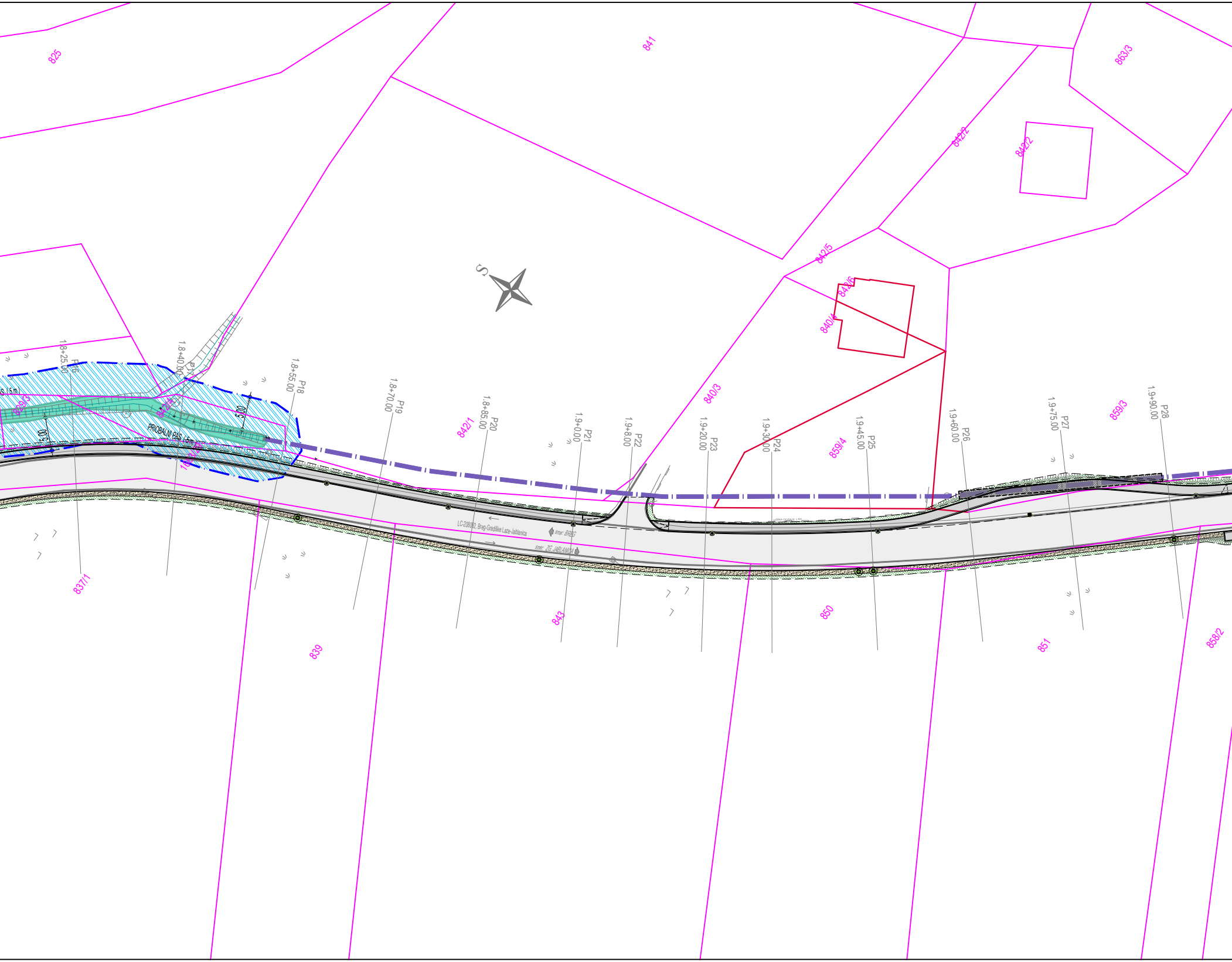
825
841
863/3
842/2
842/2
842/5
842/6
840/4
840/3
S
829/3
842/4
1663/2
PRIOBALNI PAS (5m)
S (5m)
5.00
5.00
P16
1.8+25.00
P17
1.8+40.00
P18
1.8+55.00
P19
1.8+70.00
842/1
P20
1.8+85.00
P21
1.9+0.00
P22
1.9+8.00
P23
1.9+20.00
P24
1.9+30.00
859/4
P25
1.9+45.00
P26
1.9+60.00
P27
1.9+75.00
859/3
P28
1.9+90.00
LC-208092, Breg-Gradiške Laze-Jablanica
smer: BREG
smer: ZG. JABLANICA
837/1
839
843
850
851
858/2



860/2
860/2
860/2
916/7
916/10
916/9
916/9
916/8
916/20
916/19
916/31
916/18
916/16
916/15
916/14
916/14
916/13
916/17
916/30
919/9
920/3
859/2
920/2
920/2
920/4
920/4
920/1
920/1
919/2
919/2
919/8
919/10
919/11
919/7
919/6
922
921
858/1
923
924
938
940
942/4
942/4
P29 2.0+5.00
P30 2.0+20.00
P31 2.0+30.00
P32 2.0+40.00
P33 2.0+50.00
P34 2.0+60.00
P34a 2.0+65.00
P35 2.0+70.00
P36 2.0+77.00
P37 2.0+85.00
P37a 2.0+92.00
P38 2.0+97.00
P39 2.1+10.00
P40 2.1+25.00
P41 2.1+35.00
P41a 2.1+40.00
P42 2.1+45.00
P43 2.1+55.00
P44 2.1+70.00
2.1+85.00
LC 208092 Breg-Gradišče Laze-Jablanica
LC 208092 Breg-Gradišče Laze-Jablanica
BREG
JABLANICA
CATV
S



896
896
902
894/1
916/31
916/3
916/29
918/5
918/5
945/2
945/1
945/1
945/1
918/4
918/3
918/2
918/5
894/1
894/1
894/1
892
892
892
972
972
973/2
973/1
973/1
973/1
1664/2
1663/9
1663/1
889/4
889/5
1663/1
946/2
946/1
1664/1
944/3
947/4
947/5
947/7
944/4
944/1
949
P45
P46
P47
P48
P49
P50
P51
P52
P53
P54
P55
P56
P57
P58
P59
2.1+97.00
2.2+7.00
2.2+15.00
2.2+25.00
2.2+35.00
2.2+45.00
2.2+60.00
2.2+75.00
2.2+93.00
2.3+5.00
2.3+20.00
2.3+35.00
2.3+50.00
2.3+65.00
MAKADAM
CATV

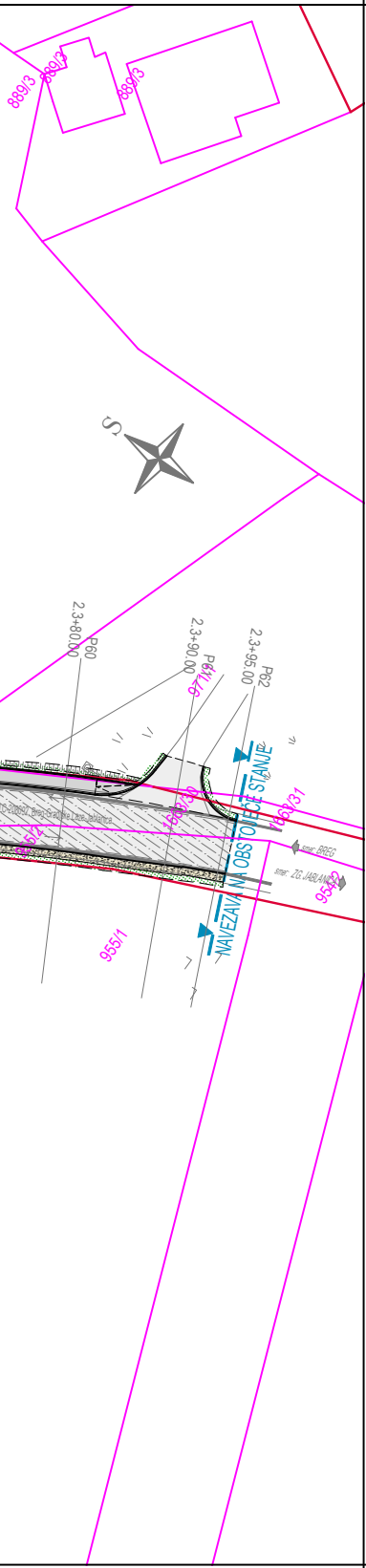
889/3
889/3
889/3
S
2.3+80.00
P60
2.3+90.00
P61
2.3+95.00
P62
971/1
1663/30
1663/31
955/2
955/1
954/2
LC-208092, Breg-Gradiške Laze-Jablanica
NAVEZAVA NA OBSTOJEČE STANJE
smer: BREG
smer: ZG. JABLANICA

»Pločnik ob LC-208092, Breg-Gradiške laze-Jablanica«

- Rekonstrukcija ceste

k.o. 1839 - JABLANICA :

―	*Parcelna meja*
―	*Urejena parcelna meja*
000/00	*Parcelna številka*

VARSTVENA OBMOČJA:

🟩	*Vodno zemljišče*

List 1/1

Naročnik/Investitor :	Spremembe	Datum
OBČINA ŠMARTNO PRI LITIJI Tomazinova ulica 2 1275 Šmartno pri Litiji		

Projektivno podjetje :	NAZIV	IME in PRIIMEK	Ident. št. IZS	Podpis
K Projekt L Tbilisijska cesta 61, 1000 Ljubljana IZS: 1810 tel: 01/4769-289 fax: 01/4769-305	VP :	Miha Rihar, u.d.i.g.	G-4017	
	VN :	Miha Rihar, u.d.i.g.	G-4017	
	Sodelavec :	Boštjan Žagar, gr.teh.		
	Sodelavec :			
	Sodelavec :			

Objekt/lokacija:	Izgradnja pločnika in modernizacija lokalne ceste LC-208092, Breg-Gradiške laze-Jablanica, od km 1+650 do km 2+390			Št. proj. :	U11/1785-20
				Št. načrta :	1785-20
Del objekta :	Rekonstrukcija ceste			Šifra CC :	2112
Vsebina risbe :	SITUACIJA PRIKAZA ZEMLJIŠKIH PARCEL in OBJEKTOV NA STIKU Z ZEMLJIŠČEM ter VARSTVEN. OBMOČJI	Vrsta načrta :	2 - NAČRT GRADBENIŠTVA » Rekonstrukcija ceste «		
Vrsta projekta :	PZI	Merilo : 1:500	Datum :	januar 2021	

Št. odseka :	Arhivska št.:	Faza/objekt:	Šifra risbe:	Črtna koda arhiva:
208092		004.2101(3)	105	
Št. priloge : 0.2.3			Ident. št. risbe :	1785-20/0.2.3

0/2.10.2.2 TEHNIČNI PRIKAZI

~~G.1~~	~~Preglodna situacija~~	~~M 1:5000~~
G.2	Gradbena situacija	M 1:250
G.3	Tehnično prometna situacija	M 1:250
~~P.3.1~~	~~Tabelarični prikaz prometne signalizacije in opreme~~	
G.4	Zbirna situacija komunalnih vodov	M 1:250
G.5	Katastrska situacija	M 1:250
P.5.1	Tabelarični prikaz prizadetih parcel	
G.6	Zakoličbena situacija z višinsko ureditvijo	M 1:250
~~P.6.1~~	~~Podatki za zakoličbo~~	
G.7	Stuacija meteorne odvodnje	M 1:250
~~G.8~~	~~Situacija horizontalne preglednosti~~	~~M 1:250~~
~~G.9~~	~~Situacija prevoznosti~~	~~M 1:250~~
G.10	Karakteristični profili	M 1:50
~~G.11~~	~~Prečni profili~~	~~M 1:100~~
G.12	Vzdolžni profili	M 1:500/100
DODATNE REŠITVE		
~~G.13~~	~~Detajli~~	
G.14	Fotodokumentacija	

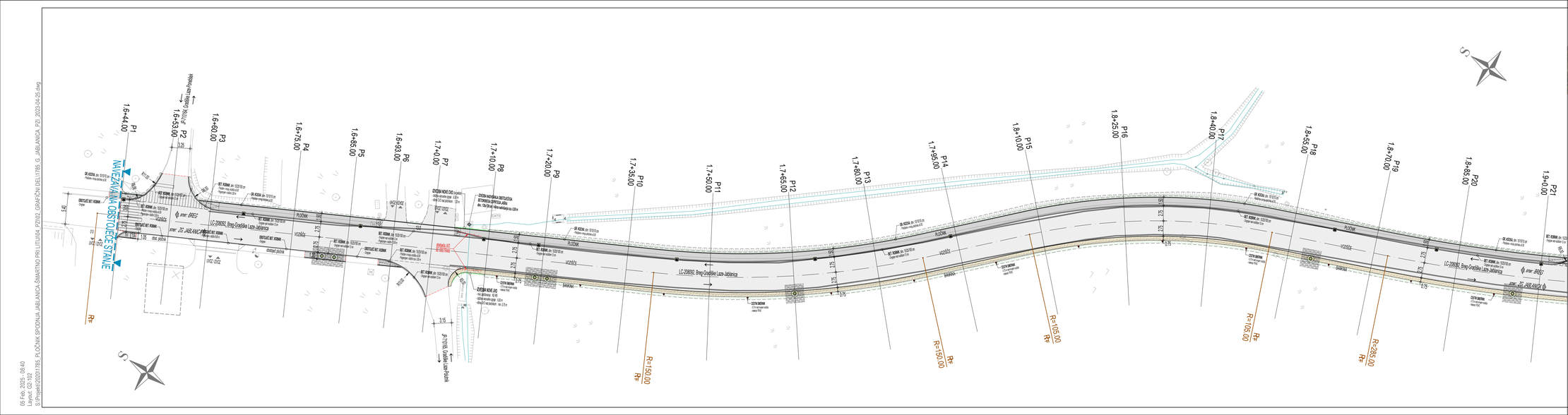

»Pločnik ob LC-208092, Breg-Gradiške laze-Jablanica«
- od P1 do P20



LEGENDA:

- Asfalt - vozišče / uvoz
- Asfalt - preplastitev
- Asfalt - pločnik
- Bankina
- Ureditev ponikovalnega polja
- Navezava uvoza v tlaku
- Navezava uvoza v makadamu
- Zelenica
- Zarez obstajeljega asfalta

List 1/3

Naročnik/investitor:	Spremembe	Datum
OBČINA ŠMARTNO PRI LITIJI Tomazinova ulica 2 1275 Šmartno pri Litiji		

Projektivno podjetje	NAZIV	Ime in PRIMEK	Ident. Br. IZS	Podpis
K Projekt L Tomazinova cesta 61, 1000 Ljubljana IZS: 1810 Tel.: 01/4769-389 Fax: 01/4769-305	VP:	Miha Rihar, u.d.i.g.	G-4017	
	VN:	Miha Rihar, u.d.i.g.	G-4017	
	Sodelovec:	Boštjan Žagar, gr.teh.		
	Sodelovec:			
	Sodelovec:			

Objekt/lokacija:	Izgradnja pločnika in modernizacija lokalne ceste LC-208092, Breg-Gradiške laze-Jablanica, od km 1+650 do km 2+390	Št. proj.:	U11/1785-20
		Št. načrta:	1785-20
Del objekta:	od P1 do P20	Šifra CC:	2112
Vrsta/ime načrta:	GRADBENA SITUACIJA	Vrsta načrta:	2 - NAČRT GRADBENIŠTVA » Rekonstrukcija ceste «
Vrsta projekta:	PZI	Merilo: 1:250	Datum: januar 2021

Št. odsekta:	Arhivska št.:	Fazacijski:	Šifra načrta:	Črna kocka arhiva:
208092		004.2101(3)	102	
Št. prilogo:	G.2.1		Ident. Br. načrta:	1785-20/G.2.1

05 Feb, 2025 - 08:40
Layout: G2.102
S:\Projekti\2020\1785_PLOČNIK SPODNJA JABLANICA ŠMARTNO PRI LITIJI\04_PZI\02_GRAFIČNI DELI\1785_G_JABLANICA_PZI_2023-04-25.dwg

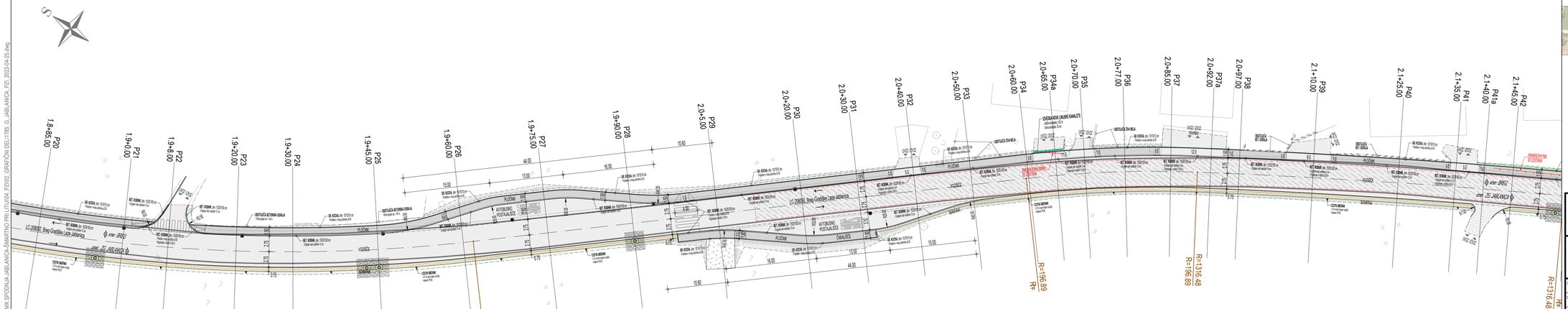

»Pločnik ob LC-208092, Breg-Gradiške laze-Jablanica«
- od P20 do P40



LEGENDA:

- Asfalt - vozišče / uvoz
- Asfalt - prehodišče
- Asfalt - pločnik
- Berilna
- Ureditev zemeljskega polja
- Nevezana uvozna v tleku
- Nevezana uvozna v makadamu
- Zelenica
- Zarez obstoječega asfalta

List 2/3

Naročnik/investitor:
OBČINA ŠMARTNO PRI LITIJI
Tomazinova ulica 2
1275 Šmartno pri Litiji

Spremembe	Datum

Projektivno podjetje:
K Projekt L
Tomšičeva cesta 61 · 1000 Ljubljana
IZS: 1810
tel: 01/4769-289
fax: 01/4769-305

NAZIV	IME in PRIIMEK	Ident. št. IZS	Pridobi
VP:	Miha Rihar, u.d.i.g.	G-4017	
VN:	Miha Rihar, u.d.i.g.	G-4017	
Sodelavec:	Boštjan Zagar, gr.teh.		
Sodelavec:			
Sodelavec:			

Objekt/lokacija:	Izgradnja pločnika in modernizacija lokalne ceste LC-208092, Breg-Gradiške laze-Jablanica, od km 1+650 do km 2+390	Št. proj.:	IJT/1785-20
		Št. načrta:	1785-20
Del objekta:	od P20 do P40	Šifra CC:	2112
Vsebina risbe:	GRADBENA SITUACIJA	Vrsta načrta:	2 - NAČRT GRADBENIŠTVA » Rekonstrukcija ceste «
Vrsta projekta:	PZI	Merilo: 1:250	Datum: januar 2021

Št. odseka:	Arhivska št.:	Fazaritzbyjec:	Šifra risbe:	Crtna koda arhiva:
208092		004.2101(3)	102	
Št. priloge:	G-2.2		Ident. št. risbe:	1785-20/G.2.2

05 Feb, 2025 - 08:40
Layer: Layer 0
S:\Projekti\2020\1785_PLOČNIK SPODNJA JABLANICA-ŠMARTNO PRI LITIJI\04 PZI\01 GRAFIČNI DELI\1785_G JABLANICA PZI_2023-04-26.dwg

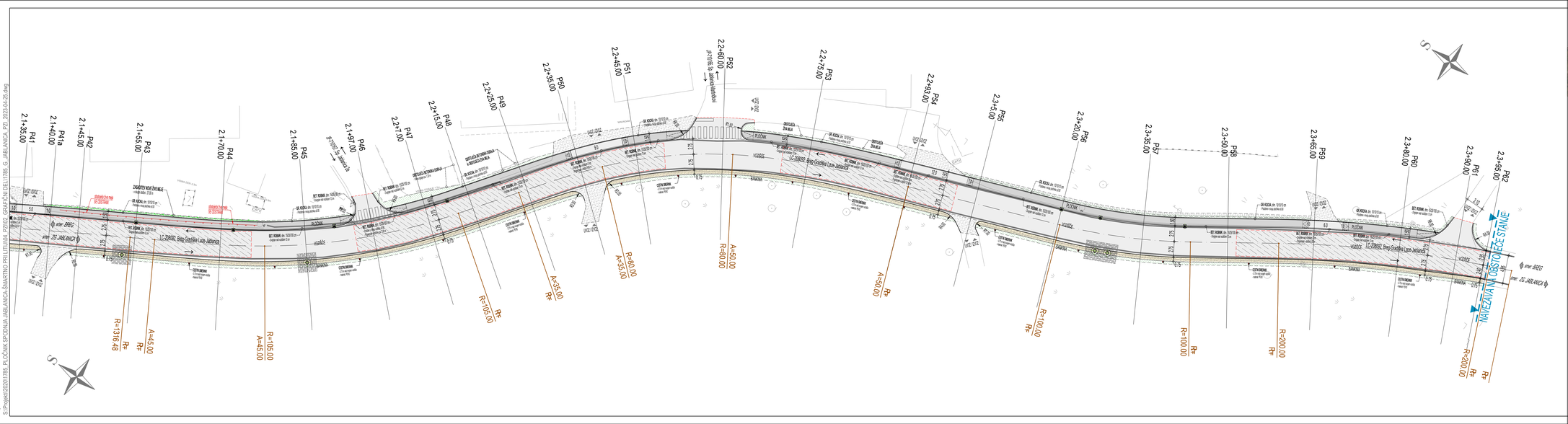

»Pločnik ob LC-208092, Breg-Gradiške laze-Jablanica«
- od P40 do P61



LEGENDA:

- Asfalt - vozišče / uvoz
- Asfalt - preplastitev
- Asfalt - pločnik
- Bankina
- Urediteve pomikovalnega polja
- Navezava uvoza v tlaku
- Navezava uvoza v makadamu
- Zelenica
- Zarez obstoječega asfalta

List 3/3

Naročnik/investitor:	Sprememba:	Datum:
OBČINA ŠMARTNO PRI LITIJI Tomazinova ulica 2 1275 Šmartno pri Litiji		

Projektivno podjetje:	NAZIV	IME in PRIMEK	Ident. ID.	Podpis
K Projekt L Tbilisijska cesta 61, 1000 Ljubljana UZI: 1810 tel.: 01/4769-289 fax: 01/4769-305	VP:	Miha Rihar, u.d.i.g.	G-4017	
	VN:	Miha Rihar, u.d.i.g.	G-4017	
	Sodelovec:	Boštjan Žagar, gr.teh.		
	Sodelovec:			
	Sodelovec:			

Objektivacija:	Izgradnja pločnika in modernizacija lokalne ceste LC-208092, Breg-Gradiške laze-Jablanica, od km 1+650 do km 2+390	Št. proj.:	U11/1785-20
		Št. načrta:	1785-20
Del objekta:	od P40 do P61	Šifra CC:	2112

Vrstna nalog:	GRADBENA SITUACIJA	Vrsta načrta:	2 - NAČRT GRADBENIŠTVA » Rekonstrukcija ceste «
Vrsta projekta:	PZI	Merilo: 1:250	Datum: januar 2021

Št. odsekta:	Arhivska št.:	Fazacijski:	Šifra nalog:	Črna kuda arhiva:
208092		004.2101(3)	102	
Št. prilogo:	G.2.3		Ident. ID. nalog:	1785-20/G.2.3

05 Feb. 2025 - 08:41
Layout: G2-102
S:\Projekt\2020\1785_PLOČNIK SPODNJA JABLANICA ŠMARTNO PRI LITIJI\04_PZI\02_GRAFIČNI DELI\1785_G_JABLANICA_PZI_2023-04-25.dwg

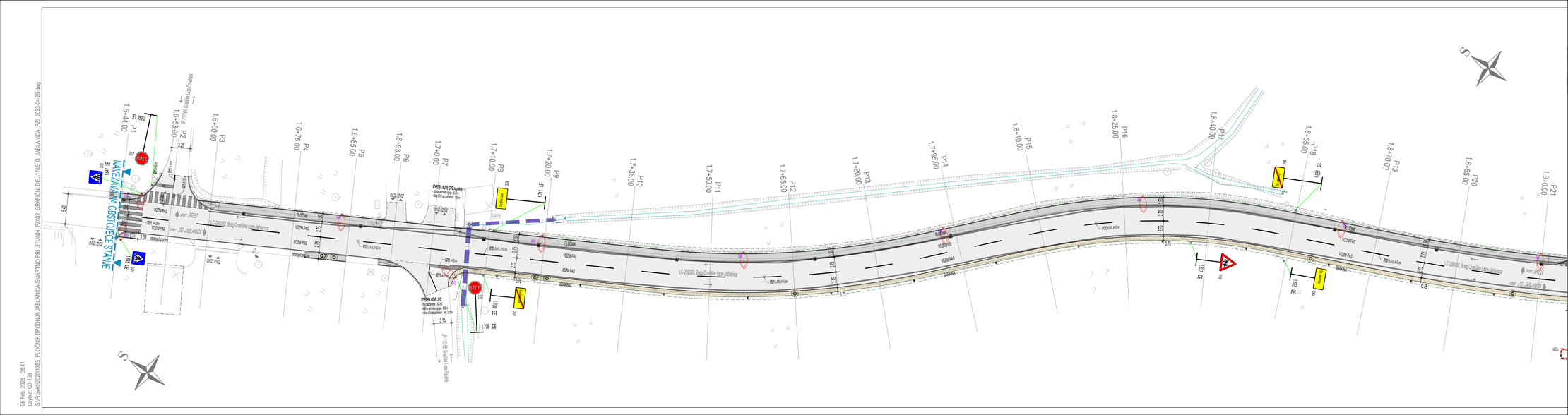

»Pločnik ob LC-208092, Breg-Gradiške laze-Jablanica«

- od P1 do P20



List 1/3

Naročnik/investitor: OBČINA ŠMARTNO PRI LITIJI Tomazinova ulica 2 1275 Šmartno pri Litiji	Sprememba:		Datum:
Projektivno podjetje: K Projekt L Tišnovska cesta 61, 1000 Ljubljana UZS: 1810 Tel: 01/4769-289 Fax: 01/4769-305	NAŽIV:	IME in PRIMEK:	Ident. Br. IZS: / Podpis:
	VP:	Miha Rihar, u.d.i.g.	G-4017
	VN:	Miha Rihar, u.d.i.g.	G-4017
	Sodelovec:	Boštjan Žagar, gr.teh.	
	Sodelovec:		
	Sodelovec:		
Objektivacija:	Izgradnja pločnika in modernizacija lokalne ceste LC-208092, Breg-Gradiške laze-Jablanica, od km 1+650 do km 2+390		Št. proj.: U11/1785-20 Št. načrta: 1785-20 Šifra CC: 2112
Del objekta:	od P1 do P20		
Vrsta na nalogu:	PROMETNA SITUACIJA	Vrsta načrta:	2 - NAČRT GRADBENIŠTVA » Rekonstrukcija ceste «
Vrsta projekta:	PZI	Merilo: 1:250	Datum: januar 2021
Št. odsekta: 208092	Arhivska št.:	Fazaciljanje: 004.2101(3)	Šifra nalog: 103
Št. prilogo:	G.3.1		Ident. Br. nalog: 1785-20/G.3.1

05 Feb, 2025 - 08:41
Layout: G3-103
S:\Projekt\2020\1785_PLOČNIK SPODNJA JABLANICA-ŠMARTNO PRI LITIJI\04_PZI\02_GRAFIČNI DEL\1785_G_JABLANICA_PZI_2023-04-25.dwg

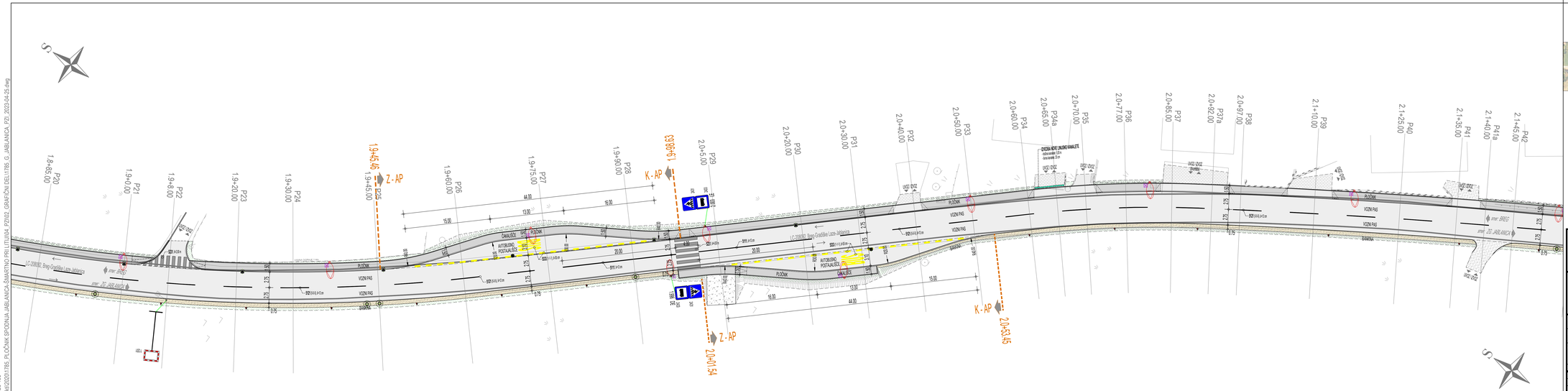

»Pločnik ob LC-208092, Breg-Gradiške laze-Jablanica«
- od P20 do P40



List 2/3

Naročnik/investitor:		Spremembe:			Datum:
OBČINA ŠMARTNO PRI LITIJI Tomazinova ulica 2 1275 Šmartno pri Litiji					
Projektant podjetje:		NAZIV	IME in PRIIMEK	Identifikacijska št. IZS	Pečat
K Projekt L Tehniška cesta 61 · 1000 Ljubljana IZS: 1810 tel: 01/4769-289 fax: 01/4769-305		VP:	Miha Rihar, u.d.i.g.	G-4017	
		VN:	Miha Rihar, u.d.i.g.	G-4017	
		Sodelavec:	Boštjan Zagar, gr.teh.		
		Sodelavec:			
		Sodelavec:			

Objekt/lokacija:	Izgradnja pločnika in modernizacija lokalne ceste LC-208092, Breg-Gradiške laze-Jablanica, od km 1+650 do km 2+390	Št. proj.:	UT/1785-20
		Št. načrta:	1785-20
Del objekta:	od P20 do P40	Šifra CC:	2112
Vsebina načrta:	PROMETNA SITUACIJA	Vrsta načrta:	2 - NAČRT GRADBENIŠTVA » Rekonstrukcija ceste «
Vrsta projekta:	PZI	Merilo: 1:250	Datum: januar 2021

Št. odseka:	Arhivska št.:	Fazacija/etapa:	Šifra naše:	Črtna koda arhiva:
208092		004.2101(3)	103	
Št. priloge:	G.3.2		Ident. št. načrta:	1785-20/G.3.2

05 Feb, 2025 - 08:41
Plot scale: 0.01
S:\Projekti\2020\1785_PLOČNIK SPODNJA JABLANICA-ŠMARTNO PRI LITIJI\04 PZI\01_GRAFIČNI DELI\1785_G_JABLANICA PZI_2021-04-26.dwg

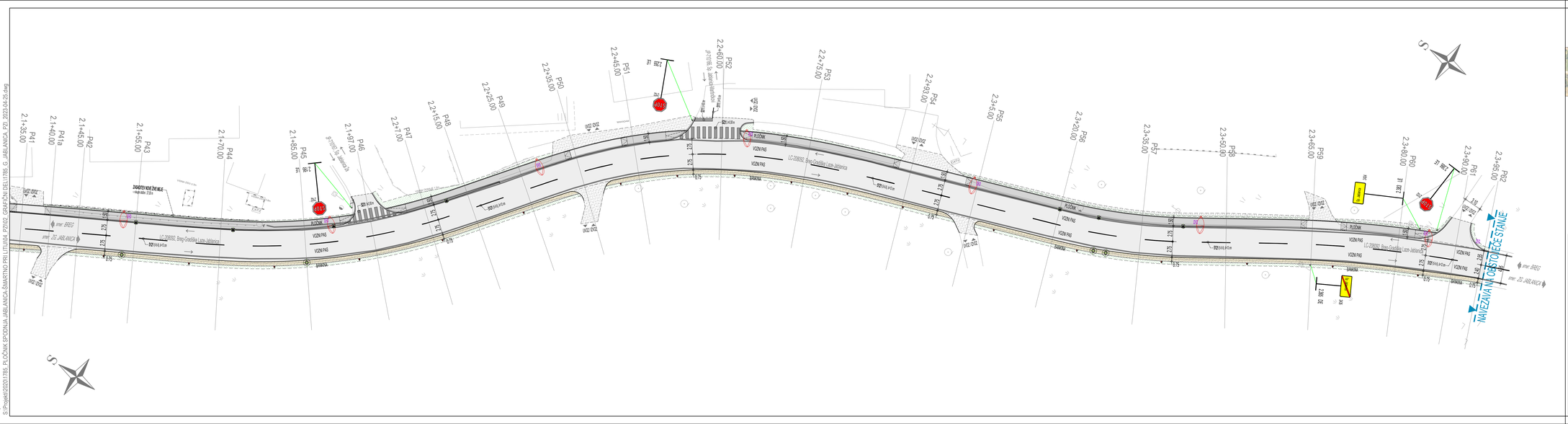

»Pločnik ob LC-208092, Breg-Gradiške laze-Jablanica«
- od P40 do P61



List 3/3

Naročnik/investitor	Spremembe	Datum
OBČINA ŠMARTNO PRI LITIJI Tomazinova ulica 2 1275 Šmartno pri Litiji		

Projektivno podjetje	NAČIV	IME in PRIMEK	Ident. ID. ZZI	Podpis
K Projekt L Tišnovska cesta 61, 1000 Ljubljana IZS: 1810 Tel.: 01/4769-289 Fax: 01/4769-305	VP	Miha Rihar, u.d.i.g.	G-4017	
	VN	Miha Rihar, u.d.i.g.	G-4017	
	Sodelavec	Boštjan Žagar, gr.teh.		
	Sodelavec			
	Sodelavec			

Objektivacija:	Izgradnja pločnika in modernizacija lokalne ceste LC-208092, Breg-Gradiške laze-Jablanica, od km 1+650 do km 2+390	Št. proj.:	U11/1785-20
		Št. načrta:	1785-20
		Šifra CC:	2112
Del objekta:	od P40 do P61		
Vrstna naše:	PROMETNA SITUACIJA	Vrsta načrta:	2 - NAČRT GRADBENIŠTVA » Rekonstrukcija ceste «
Vrsta projekta:	PZI	Merilo: 1:250	Datum: januar 2021

Št. odseka:	Arhivska št.:	Fazacijski:	Šifra naše:	Črna kuda arhiva:
208092		004.2101(3)	103	
Št. prilogi:	G.3.3		Ident. ID. naše:	1785-20/G.3.3

05 Feb, 2025 - 08:42
Layout: G3-103
S:\Projekti\2020\1785_PLOČNIK SPODNJA JABLANICA\ŠMARTNO PRI LITIJI\04_PZI\02_GRAFIČNI DELI\1785_G_JABLANICA_PZI_2023-04-25.dwg

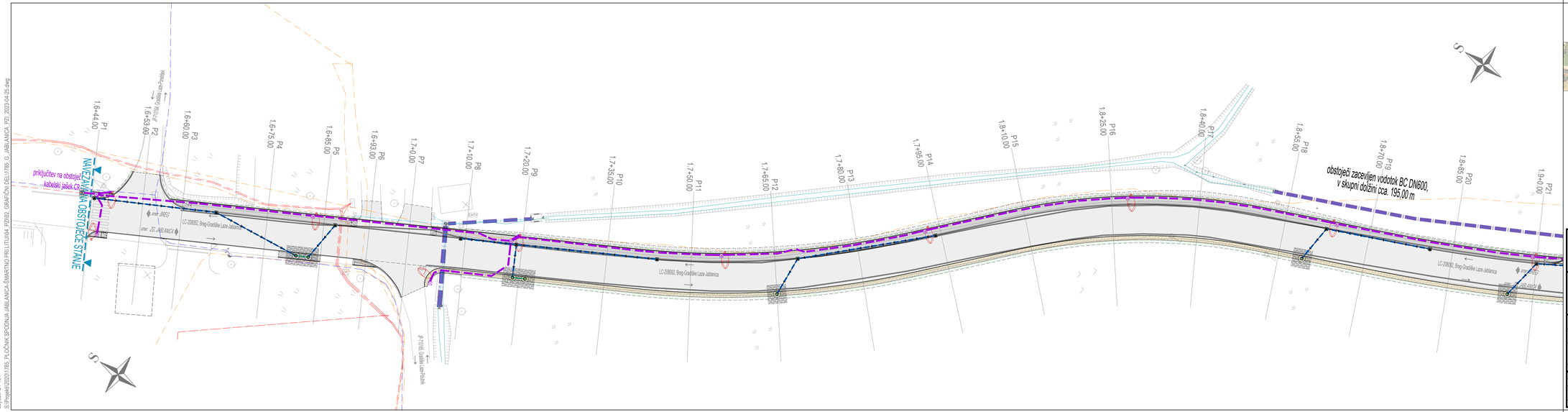

»Pločnik ob LC-208092, Breg-Gradiške laze-Jablanica«

- od P1 do P20



OBSTOJEČI KOMUNALNI VODI:

- Meteorna kanalizacija
- Sanitarna kanalizacija
- Vodovod
- Elektro vod - NN
- Elektro vod - VN
- Elektronske komunikacije
- Kabelska kanalizacija
- JR svetilke
- Os vodotoka - zacevljeno

PREDVIDENI KOMUNALNI VODI:

- Meteorni kanal
- Javna razsvetljava
- JR svetilke
- Ureditev ponikovalnega polja

List 1/3

Naročnik/Investitor:	Spremembe	Datum
OBČINA ŠMARTNO PRI LITIJI Tomazinova ulica 2 1275 Šmartno pri Litiji		

Projektivno podjetje:	NAŽIV	IME in PRIMEK	Ident. Br. IZS	Podpis
K Projekt L Tomačevska cesta 61, 1000 Ljubljana IZS: 1810 Tel.: 01/4769-288 Fax: 01/4769-305	VP:	Miha Rihar, u.d.i.g.	G-4017	
	VN:	Miha Rihar, u.d.i.g.	G-4017	
	Sodelovec:	Boštjan Žagar, gr.teh.		
	Sodelovec:			
	Sodelovec:			

Objekt/lokacija:	Izgradnja pločnika in modernizacija lokalne ceste LC-208092, Breg-Gradiške laze-Jablanica, od km 1+650 do km 2+390	Št. proj.:	U11/1785-20
		Št. načrta:	1785-20
Del objekta:	od P1 do P20	Šifra CC:	2112
Vrsta/ime risbe:	ZBIRNA SITUACIJA KOMUNALNIH VODOV	Vrsta načrta:	2 - NAČRT GRADBENIŠTVA » Rekonstrukcija ceste «
Vrsta projekta:	PZI	Merilo: 1:250	Datum: januar 2021

Št. odseka:	Arhivska št.:	Fazacijski:	Šifra risbe:	Črna kuda arhiva:
208092		004.2101(3)	104	
Št. prilogi:	G.4.1		Ident. Br. risbe:	1785-20/G.4.1

05 Feb. 2025 - 08:42
Layout: G4-104
S:\Projekt\2020\1785_PLOČNIK SPODNJA JABLANICA ŠMARTNO PRI LITIJI\04_PZI\02_GRAFIČNI DELI\1785_G_JABLANICA_PZI_2023-04-25.dwg

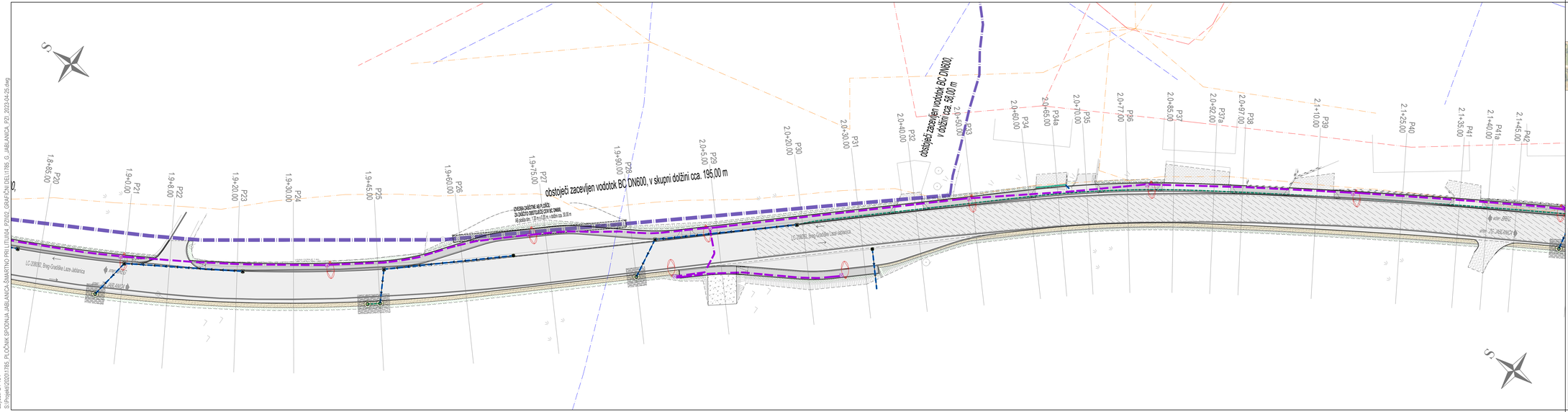

»Pločnik ob LC-208092, Breg-Gradiške laze-Jablanica«
- od P20 do P40



OBSTOJEČI KOMUNALNI VODI:
- Meteorna kanalizacija
- Sanitarna kanalizacija
- Vodovod
- Elektro vod - NN
- Elektro vod - VN
- Elektronske komunikacije
- Kabelska kanalizacija
- JR svetilke
- Ob vodotoku - zacevljeno

PREDVIDENI KOMUNALNI VODI:
- Meteorni kanal
- Javna razsvetljava
- JR svetilke
- Ureditev poničnega polja

List 2/3

Naročnik/Investitor:		Spremembe:		Datum:
OBČINA ŠMARTNO PRI LITIJI Tomazinova ulica 2 1275 Šmartno pri Litiji				
Projektivni podjetje:		NAZIV	IME in PRIIMEK	Ident. št. IZS / Pričlo
K Projekt L Tomišelja cesta 61 · 1000 Ljubljana IZS: 1810 tel: 01/4769-289 fax: 01/4769-305		VP:	Miha Rihar, u.d.i.g.	G-4017
		VN:	Miha Rihar, u.d.i.g.	G-4017
		Sodelavec:	Boštjan Zagar, gr.teh.	
		Sodelavec:		
		Sodelavec:		

Objekt/lokacija:	Izgradnja pločnika in modernizacija lokalne ceste LC-208092, Breg-Gradiške laze-Jablanica, od km 1+650 do km 2+390	Št. proj.:	UT/1/1785-20
		Št. načrta:	1785-20
Del objekta:	od P20 do P40	Šifra CC:	2112
Vsebina načrta:	ZBIRNA SITUACIJA KOMUNALNIH VODOV	Vrsta načrta:	2 - NAČRT GRADBENIŠTVA » Rekonstrukcija ceste «
Vrsta projekta:	PZI	Merilo: 1:250	Datum: januar 2021

Št. odseka:	Arhivska št.:	Fazaizdelavi:	Šifra načrta:	Crtna koda arhiva:
208092		004.2101(3)	104	
Št. priloge:	G.4.2		Ident. št. načrta:	1785-20/G.4.2

DS Feb. 2023 - 08:43
Layout: G.4.2
S:\Projekti\2020\1785_PLOČNIK SPODNJA JABLANICA-ŠMARTNO PRI LITIJI\04 PZI\00_GRAFIČNI DELI\1785_G_JABLANICA PZI_2023-04-25.dwg

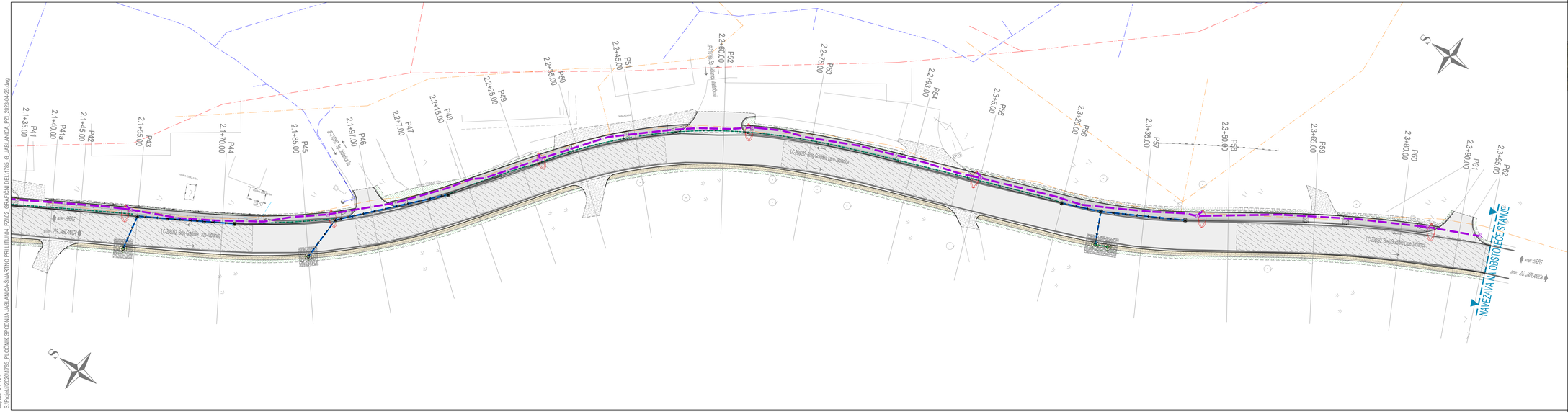

»Pločnik ob LC-208092, Breg-Gradiške laze-Jablanica«
- od P40 do P61



OBSTOJEČI KOMUNALNI VODI:
- Meteorna kanalizacija
- Sanitarna kanalizacija
- Vodovod
- Elektro vod - NN
- Elektro vod - VN
- Elektronske komunikacije
- Kabelska kanalizacija
- JR svetilka
- Ob vodotoku - zasebno

PREDVIDENI KOMUNALNI VODI:
- Meteorni kanal
- Javna razsvetljava
- JR svetilka
- Ureditev ponikovalnega polja

List 3/3

Naročnik/investitor: OBČINA ŠMARTNO PRI LITIJI Tomazinova ulica 2 1275 Šmartno pri Litiji	Spremembe				Datum
Projektivno podjetje: K Projekt L Tehniška cesta 61, 1000 Ljubljana IZS: 1810 tel: 01/4769-289 fax: 01/4769-305	NAZIV	IME in PRIIMEK		Ident. št. IZS	Podpis
	VP:	Miha Rihar, u.d.i.g.		G-4017	
	VN:	Miha Rihar, u.d.i.g.		G-4017	
	Sodelavec:	Boštjan Zagar, gr.teh.			
	Sodelavec:				
	Sodelavec:				

Objekt/lokacija:	Izgradnja pločnika in modernizacija lokalne ceste LC-208092, Breg-Gradiške laze-Jablanica, od km 1+650 do km 2+390	Št. proj.:	UT/1/1785-20
		Št. načrta:	1785-20
Del objekta:	od P40 do P61	Šifra CC:	2112
Vsebina načrta:	ZBIRNA SITUACIJA KOMUNALNIH VODOV	Vrsta načrta:	2 - NAČRT GRADBENIŠTVA » Rekonstrukcija ceste «
Vrsta projekta:	PZI	Merilo: 1:250	Datum: januar 2021

Št. odseka:	Arhivska št.:	Fazor/objekt:	Šifra načr.:	Crtna koda arhiva:
208092		004.2101(3)	104	
Št. priloge:	G.4.3		Ident. št. načr.:	1785-20/G.4.3

IZS Feb. 2025 - 08:43
Layer: C-01-1
S:\Projekti\2020\1785_PLOČNIK SPODNJA JABLANICA-ŠMARTNO PRI LITIJI\04 PZI\01 GRAFIČNI DELI\1785_G JABLANICA PZI_2021-04-26.dwg

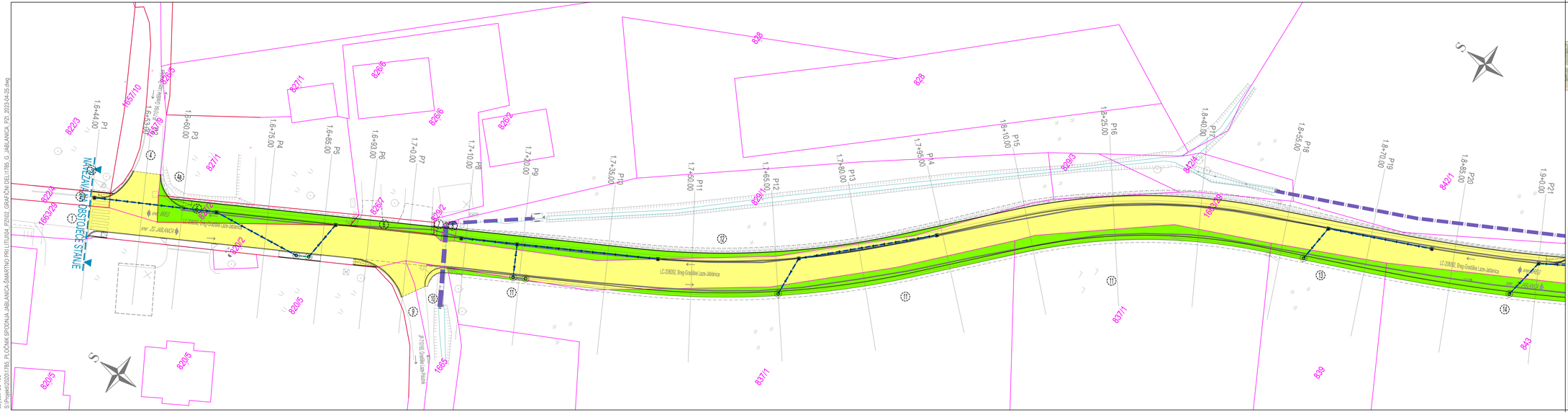
AVTOBUSNO POSTAJALIŠČE STANJE
LC-208092, Breg-Gradiške laze-Jablanica
LC-208092, Breg-Gradiške laze-Jablanica
LC-208092, Breg-Gradiške laze-Jablanica
JAVNA POT
JAVNA POT
JAVNA POT

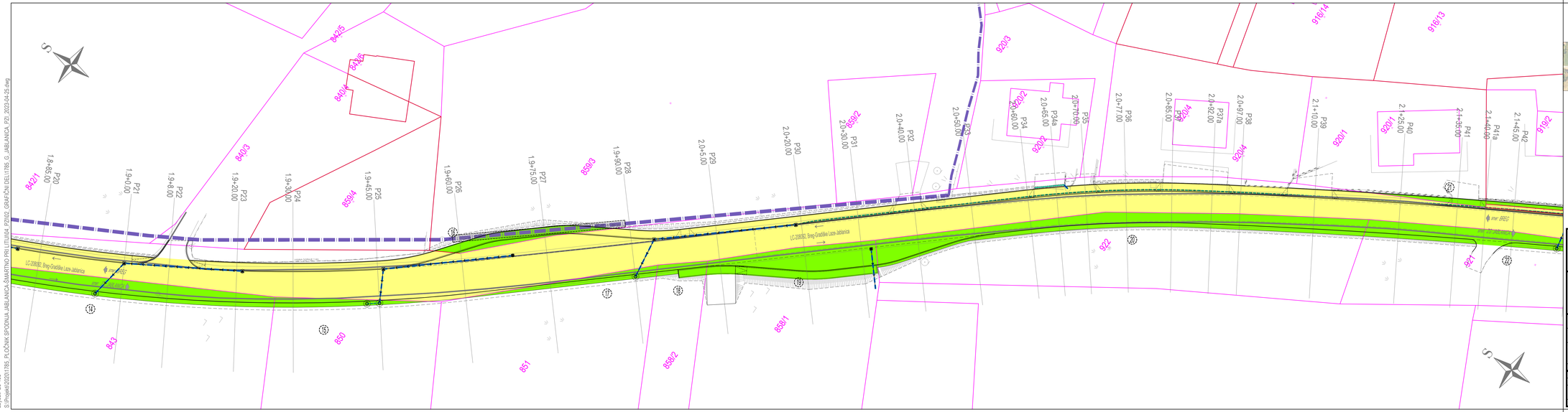
S
842/5
842/6
840/4
842/1
840/3
859/4
859/3
859/2
920/3
916/14
916/13
920/2
920/4
920/1
919/2
921
922
LC-208092, Breg-Gradiške laze-Jablanica
JR 1 - 0 - 0 - 0



LG Feb. 2023 - 08:44
Layer: 0, 0151
S:\Projekti\2020\1785_PLOČNIK SPODNJA JABLANICA-ŠMARTNO PRI LITIJI\04 PZI\00_GRAFIČNI DEL\1785_G_JABLANICA PZI_2023-04-25.dwg

»Pločnik ob LC-208092, Breg-Gradiške laze-Jablanica«
- od P40 do P61



k.o. 1839 - JABLANICA :

- Parcelna meja
- Urejena parcelna meja
- 000/00 — Parcelna številka
- Zap. št. posega
- Pasag - Zasebno
- Pasag - Občina
- Pasag - RS
- Pasag - Javno dobro

PREVIDENI KOMUNALNI VODI:

- Meteorni kanal
- Javna razsvetljava
- JR svetilke

List 3/3

Naročnik/investitor:	Spremembe	Datum
OBČINA ŠMARTNO PRI LITIJI Tomazinova ulica 2 1275 Šmartno pri Litiji		

Projektivno podjetje:	NAZIV	ME in PRIIMEK	Ident. št. IZS	Pridobi
K Projekt L Tehniška cesta 61 · 1000 Ljubljana IZS: 1810 tel: 01/4769-289 fax: 01/4769-305	VP:	Miha Rihar, u.d.i.g.	G-4017	
	VN:	Miha Rihar, u.d.i.g.	G-4017	
	Sodelavec:	Boštjan Zagar, gr.teh.		
	Sodelavec:			
	Sodelavec:			

Objekt/lokacija:	Izgradnja pločnika in modernizacija lokalne ceste	Št. proj.:	U11/1785-20
	LC-208092, Breg-Gradiške laze-Jablanica, od km 1+650 do km 2+390	Št. načrta:	1785-20
Del objekta:	od P40 do P61	Šifra CC:	2112
Vsebina risbe:	KATASTRSKA SITUACIJA	Vrsta načrta:	2 - NAČRT GRADBENIŠTVA » Rekonstrukcija ceste «
Vrsta projekta:	PZI	Merilo: 1:250	Datum: januar 2021

Št. odseka:	Arhivska št.:	Fazastrojenj:	Šifra risbe:	Crtna kosta arhiva:
208092		004.2101(3)	105	
Št. priloge:	G-5.3		Ident. št. risbe:	1785-20/G.5.3

P.5.1	TABELARIČNI PRIKAZ PRIZADETIH PARCEL

P. 5.1 ***TABELA PRIZADETIH PARCEL***

Objekt : »Izgradnja pločnika in modernizacija lokalne ceste LC-208092 - Breg-Gradiške Laze-Jablanica, od km 1+650 do km 2+390

Št. načrta : **1785-20**

k.o. 1839 - JABLANICA

Zap. Številka	Št. parcele	IME, PRIIMEK in NASLOV LASTNIKA	DELEŽ	VRSTA RABE ZEMLJIŠČA	OBSTOJEČA POV. PARCEL (m2)	POSEG NA ZEMLJIŠČE (m2)	NOVA POVRŠINA (m2)
1.	1663/29	OBČINA ŠMARTNO PRI LITIJI, Tomazinova ulica 002, 1275 Šmartno pri Litiji	1/1	*	5.555	3203	2.352
2.	822/4	OBČINA ŠMARTNO PRI LITIJI, Tomazinova ulica 002, 1275 Šmartno pri Litiji	1/1	*	191	9	182
3.	822/3	Marjana Požun, Gradiške Laze 029, 1275 Šmartno pri Litiji Jožefa Omahen, Gradiške Laze 029, 1275 Šmartno pri Litiji	17/672 655/672	*	3.849	1	3.848
4.	1657/9	OBČINA ŠMARTNO PRI LITIJI, Tomazinova ulica 002, 1275 Šmartno pri Litiji	1/1	*	5.126	55	5.071
4a.	827/1	Marjana Požun, Gradiške Laze 029, 1275 Šmartno pri Litiji Jožefa Omahen, Gradiške Laze 029, 1275 Šmartno pri Litiji	17/672 655/672	*	556	**3**	**553**
5.	827/2	Marjana Požun, Gradiške Laze 029, 1275 Šmartno pri Litiji Jožefa Omahen, Gradiške Laze 029, 1275 Šmartno pri Litiji	17/672 655/672	*	114	98	16
6.	826/7	Jožefa Omahen, Gradiške Laze 029, 1275 Šmartno pri Litiji	1/1	*	28	19	9
7.	826/4	Marjana Požun, Gradiške Laze 029, 1275 Šmartno pri Litiji Jožefa Omahen, Gradiške Laze 029, 1275 Šmartno pri Litiji	17/672 655/672	*	3.703	3	3.700
8.	829/2	Jožefa Omahen, Gradiške Laze 029, 1275 Šmartno pri Litiji	1/1	*	7	6	1
9.	818/2	OBČINA ŠMARTNO PRI LITIJI, Tomazinova ulica 002, 1275 Šmartno pri Litiji	1/1	*	667	22	645
10.	1665	OBČINA ŠMARTNO PRI LITIJI, Tomazinova ulica 002, 1275 Šmartno pri Litiji	1/1	*	610	19	591
11.	837/1	Marjana Požun, Gradiške Laze 029, 1275 Šmartno pri Litiji Jožefa Omahen, Gradiške Laze 029, 1275 Šmartno pri Litiji	17/672 655/672	*	16.236	237	15.999
12.	829/1	Jožefa Omahen, Gradiške Laze 029, 1275 Šmartno pri Litiji	1/1	*	1.306	122	1.184
13.	839	Jožef Dobravec, Spodnja Jablanica 007, 1275 Šmartno pri Litiji	1/1	*	2.954	43	2.911
14.	843	Jožef Dobravec, Spodnja Jablanica 007, 1275 Šmartno pri Litiji	1/1	*	5.607	156	5.451
15.	850	Jožefa Omahen, Gradiške Laze 029, 1275 Šmartno pri Litiji	1/1	*	2.838	31	2.807

k.o. 1839 - JABLANICA

Zap. Številka	Št. parcele	IME, PRIIMEK in NASLOV LASTNIKA	DELEŽ	VRSTA RABE ZEMLJIŠČA	OBSTOJEČA POV. PARCEL (m2)	POSEG NA ZEMLJIŠČE (m2)	NOVA POVRŠINA (m2)
16.	859/3	Anton Medved, Spodnja Jablanica 001A, 1275 Šmartno pri Litiji Darija Tomažin, Korenitka 008, 8212 Velika Loka	2/3 1/3	*	3.384	50	3.334
17.	851	Fani Vozel Medved, Spodnja Jablanica 008, 1275 Šmartno pri Litiji Franc Medved, Spodnja Jablanica 008, 1275 Šmartno pri Litiji	1/2 1/2	*	4.273	34	4.239
18.	858/2	Alojzija Krafogel, Spodnja Jablanica 003, 1275 Šmartno pri Litiji	1/1	*	840	20	820
19.	858/1	Roman Kokalj, Zagorica 006, 1270 Litija	1/1	*	2.625	143	2.482
20.	922	Jožef Dobravec, Spodnja Jablanica 007, 1275 Šmartno pri Litiji	1/1	*	1.036	239	797
21.	920/1	Marija Grabnar, Spodnja Jablanica 002B, 1275 Šmartno pri Litiji	1/1	*	615	14	601
22.	921	Jožef Dobravec, Spodnja Jablanica 007, 1275 Šmartno pri Litiji	1/1	*	926	135	791
23.	919/10	Alojzija Krafogel, Spodnja Jablanica 003, 1275 Šmartno pri Litiji	1/1	*	616	20	596
24.	919/11	OBČINA ŠMARTNO PRI LITIJI, Tomazinova ulica 002, 1275 Šmartno pri Litiji	1/1	*	33	33	0
25.	919/7	Roman Kokalj, Zagorica 006, 1270 Litija	1/1	*	144	2	142
26.	919/6	OBČINA ŠMARTNO PRI LITIJI, Tomazinova ulica 002, 1275 Šmartno pri Litiji	1/1	*	32	32	0
27.	918/2	OBČINA ŠMARTNO PRI LITIJI, Tomazinova ulica 002, 1275 Šmartno pri Litiji	1/1	*	75	75	0
28.	918/5	Roman Kokalj, Zagorica 006, 1270 Litija	1/1	*	416	8	408
29.	945/1	Janez Medved, Spodnja Jablanica 011, 1275 Šmartno pri Litiji	1/1	*	593	30	563
30.	944/3	Janez Medved, Spodnja Jablanica 011, 1275 Šmartno pri Litiji	1/1	*	457	26	431
31.	1664/1	JAVNO DOBRO	1/1	*	341	81	260
32.	946/1	Fani Vozel Medved, Spodnja Jablanica 008, 1275 Šmartno pri Litiji Franc Medved, Spodnja Jablanica 008, 1275 Šmartno pri Litiji	1/2 1/2	*	168	3	165
33.	946/2	OBČINA ŠMARTNO PRI LITIJI, Tomazinova ulica 002, 1275 Šmartno pri Litiji	1/1	*	84	84	0
34.	1664/2	Fani Vozel Medved, Spodnja Jablanica 008, 1275 Šmartno pri Litiji Franc Medved, Spodnja Jablanica 008, 1275 Šmartno pri Litiji	1/2 1/2	*	4	3	1
35.	947/6	Fani Vozel Medved, Spodnja Jablanica 008, 1275 Šmartno pri Litiji Franc Medved, Spodnja Jablanica 008, 1275 Šmartno pri Litiji	1/2 1/2	*	53	26	27

k.o. 1839 - JABLANICA

Zap. Številka	Št. parcele	IME, PRIIMEK in NASLOV LASTNIKA	DELEŽ	VRSTA RABE ZEMLJIŠČA	OBSTOJEČA POV. PARCEL (m2)	POSEG NA ZEMLJIŠČE (m2)	NOVA POVRŠINA (m2)
36.	947/5	OBČINA ŠMARTNO PRI LITIJI, Tomazinova ulica 002, 1275 Šmartno pri Litiji	1/1	*	240	240	0
37.	947/4	Fani Vozel Medved, Spodnja Jablanica 008, 1275 Šmartno pri Litiji Franc Medved, Spodnja Jablanica 008, 1275 Šmartno pri Litiji	1/2 1/2	*	9.603	9	9.594
38.	1663/30	v splošni rabi Družbena lastnina	1/1	*	1.150	386	764
39.	1663/11	v splošni rabi Družbena lastnina	1/1	*	31	4	27
40.	889/4	Ivan Hauptman, Spodnja Jablanica 009, 1275 Šmartno pri Litiji	1/1	*	2.659	43	2.616
41.	889/5	Ivan Hauptman, Spodnja Jablanica 009, 1275 Šmartno pri Litiji	1/1	*	182	182	0
42.	1663/12	Fani Vozel Medved, Spodnja Jablanica 008, 1275 Šmartno pri Litiji Franc Medved, Spodnja Jablanica 008, 1275 Šmartno pri Litiji	1/2 1/2	*	82	10	72
43.	947/7	OBČINA ŠMARTNO PRI LITIJI, Tomazinova ulica 002, 1275 Šmartno pri Litiji	1/1	*	11	11	0
44.	971/1	Jožef Dobravec, Spodnja Jablanica 007, 1275 Šmartno pri Litiji	1/1	*	3.618	14	3.604
45.	971/2	Jožef Dobravec, Spodnja Jablanica 007, 1275 Šmartno pri Litiji	1/1	*	3	3	0
46.	955/2	Jožef Dobravec, Spodnja Jablanica 007, 1275 Šmartno pri Litiji	1/1	*	121	90	31
47.	1663/31	v splošni rabi Družbena lastnina	1/1	*	83	2	81

*…… OD 1.1.2014 GEODETSKA UPRAVA NE VODI IN NE IZKAZUJE PODATKOV O VRSTAH RABE, KATASTRSKI KULTURI IN RAZREDU

POSEG NA ZEMLJIŠČE (m2)	6079
JAVNO DOBRO	473
OBČINA	3783
REPUBLIKA SLOVENIJA	
PREDVIDEN POSEG NA ZASEBNO ZEMLJIŠČE	**1823**

V postavki predviden poseg na zasebno zemljišče niso upoštevana zemljišča občine, Republike Slovenije in družbene lastnine.

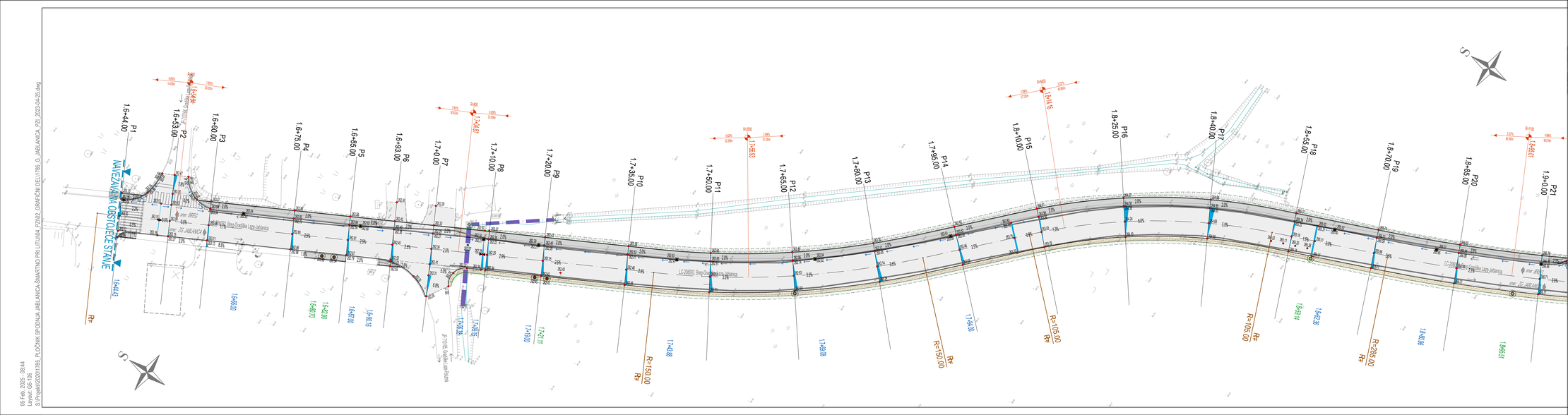

»Pločnik ob LC-208092, Breg-Gradiške laze-Jablanica«
- od P1 do P20



List 1/3

Naročnik/investitor: OBČINA ŠMARTNO PRI LITIJI Tomazinova ulica 2 1275 Šmartno pri Litiji		Spremembe:			Datum:
Projektivno podjetje: K Projekt L Tehniška cesta 61 · 1000 Ljubljana IZS: 1810 tel: 01/4769-289 fax: 01/4769-305		NAZIV	ME in PRIIMEK	Imen. št. IZS	Pridobi
		VP:	Miha Rihar, u.d.i.g.	G-4017	
		VN:	Miha Rihar, u.d.i.g.	G-4017	
		Sodelavec:	Boštjan Zagar, gr.teh.		
		Sodelavec:			
		Sodelavec:			

Objekt/lokacija:	Izgradnja pločnika in modernizacija lokalne ceste LC-208092, Breg-Gradiške laze-Jablanica, od km 1+650 do km 2+390	Št. proj.:	IJT/11785-20
		Št. načrta:	1785-20
Del objekta:	od P1 do P20	Šifra CC:	2112
Vsebina risbe:	VIŠINSKA SITUACIJA	Vrsta načrta:	2 - NAČRT GRADBENIŠTVA » Rekonstrukcija ceste «
Vrsta projekta:	PZI	Merilo: 1:250	Datum: januar 2021

Št. odseka:	Arhivska št.:	Fazaizdelave:	Šifra risbe:	Crtna kodaarhiva:
208092		004.2101(3)	106	
Št. prilage:	G.6.2.1		Ident. št. risbe:	1785-20/G.6.2.1

DS Feb. 2023 - 08:44
Layer: 0,106,*
S:\Projekti\2020\1785, PLOČNIK SPODNJA JABLANICA-ŠMARTNO PRI LITIJI\04 PZI\00_GRAFIČNI DELI\1785_G JABLANICA PZI_2023-04-26.dwg

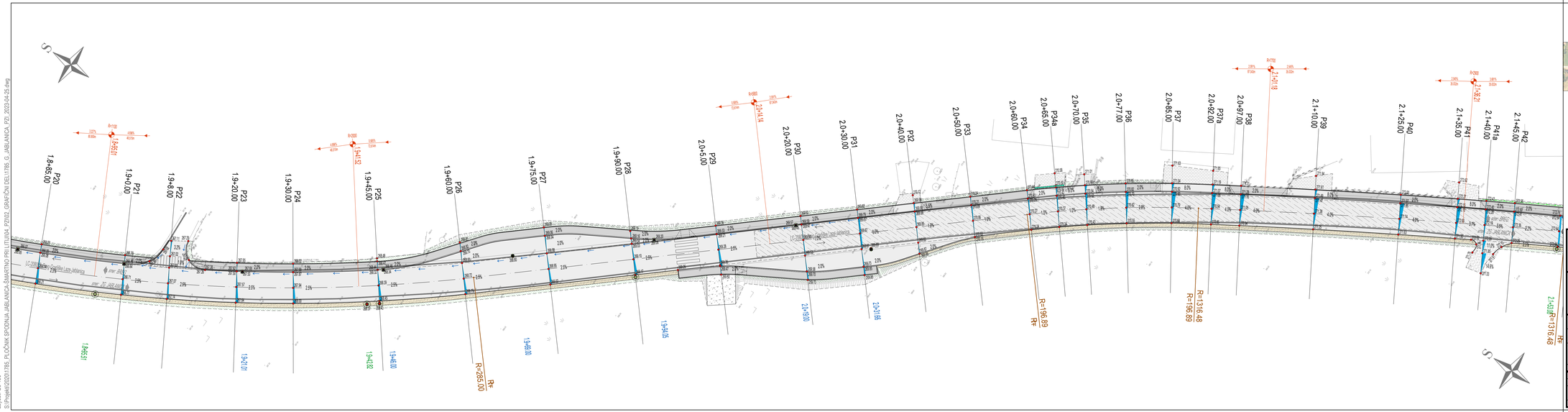

»Pločnik ob LC-208092, Breg-Gradiške laze-Jablanica«
- od P20 do P40



List 2/3

Naročnik/Investitor:		Spremembe			Datum
OBČINA ŠMARTNO PRI LITIJI Tomazinova ulica 2 1275 Šmartno pri Litiji					
Projektivno podjetje:		NAZIV	ME in PRIIMEK	Ident. št. IZS	Pričetek
K Projekt L Tehniška cesta 61 1000 Ljubljana IZS: 1810 tel: 01/4769-289 fax: 01/4769-305		VP:	Miha Rihar, u.d.i.g.	G-4017	
		VN:	Miha Rihar, u.d.i.g.	G-4017	
		Sodelavec:	Boštjan Zagar, gr.teh.		
		Sodelavec:			
		Sodelavec:			

Objekt/lokacija:	Izgradnja pločnika in modernizacija lokalne ceste LC-208092, Breg-Gradiške laze-Jablanica, od km 1+650 do km 2+390	Št. proj.:	IJT/11785-20
		Št. načrta:	1785-20
Del objekta:	od P20 do P40	Šifra CC:	2112
Vsebina risbe:	VIŠINSKA SITUACIJA	Vrsta načrta:	2 - NAČRT GRADBENIŠTVA » Rekonstrukcija ceste «
Vrsta projekta:	PZI	Merilo: 1:250	Datum: januar 2021

Št. odseka:	Arhivska št.:	Fazaizdelave:	Šifra risbe:	Crtna koda arhiva:
208092		004.2101(3)	106	
Št. priloge:	G.6.2.2		Ident. št. risbe:	1785-20/G.6.2.2

05 Feb. 2025 - 08:44
Risanje - 2025
S:\Projekti\2020\1785_PLOČNIK SPODNJA JABLANICA-ŠMARTNO PRI LITIJI\04 PZI\00_GRAFIČNI DELI\1785_G JABLANICA PZI_2023-04-26.dwg

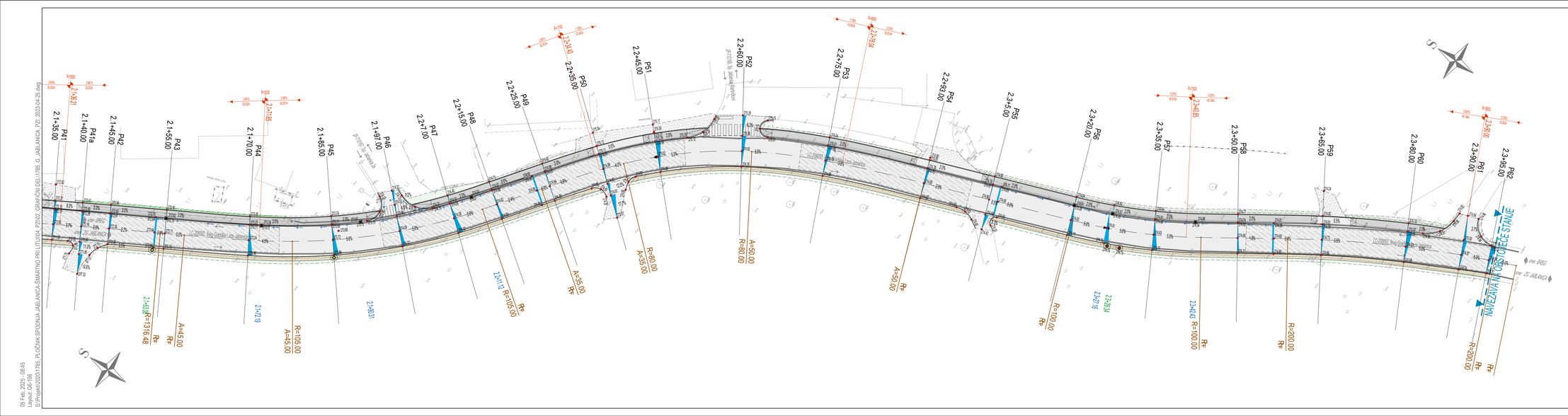
P41
P41a
P42
P43
P44
P45
P46
P47
P48
P49
P50
P51
P52
P53
P54
P55
P56
P57
P58
P59
P60
P61
P62
2+00.00
2+20.00
2+40.00
2+60.00
2+80.00
3+00.00
3+20.00
3+40.00
3+60.00
3+80.00
LC-208092 Breg-Gradiške laze-Jablanica
LC-208092 Breg-Gradiške laze-Jablanica
LC-208092 Breg-Gradiške laze-Jablanica

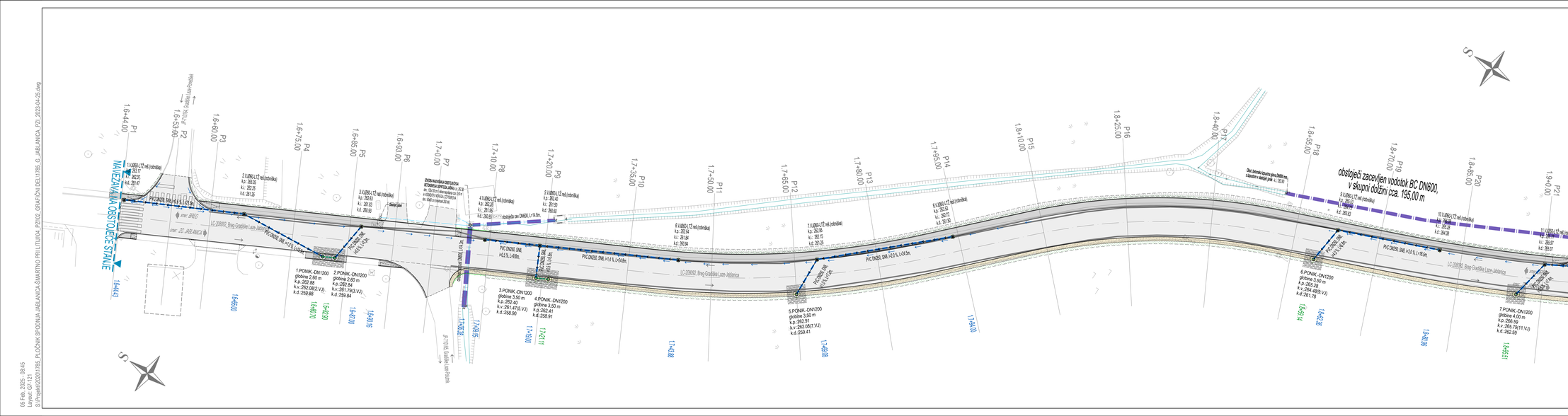
»Pločnik ob LC-208092, Breg-Gradiške laze-Jablanica«
- od P1 do P20
Opombe:
- Vtočni jaški z vtokom pod robnik (sestoj požiralnik) se vgradijo z robniško LTZ rešetko (nosilnosti 400kN), vtočni jaški locirani v cestišču, pa se vgradijo z ravno LTZ rešetko (nosilnosti 400kN).
- Vsi vtočni jaški z LTZ rešetko, ki so locirani v območju vozišča, se izvedejo s postavitvijo rešetke pravokotno na vzdolžni potek vozišča.
PREDVIDEN KOMUNALNI VOD:
Meteorni kanal
Ureditev zamočvarjenja polja
OBSTOJEČI KOMUNALNI VOD:
Ob vodotoku - zacevljeno
obstoječi zacevljen vodotok BC DN600, v skupni dolžini cca. 195,00 m
NIVELIRANA OBSTOJEČE STANJE
LC-208092, Breg-Gradiške laze-Jablanica
P1
P2
P3
P4
P5
P6
P7
P8
P9
P10
P11
P12
P13
P14
P15
P16
P17
P18
P19
P20
P21
1.PONIK-DN1200 globina 2,60 m k.p.:262,88 k.v.:262,08(2.V.J) k.d.:259,88
2.PONIK-DN1200 globina 2,60 m k.p.:262,84 k.v.:261,79(3.V.J) k.d.:259,64
3.PONIK-DN1200 globina 3,50 m k.p.:262,40 k.v.:261,47(5.V.J) k.d.:258,90
4.PONIK-DN1200 globina 3,50 m k.p.:262,41 k.d.:258,91
5.PONIK-DN1200 globina 3,50 m k.p.:262,91 k.v.:262,09(7.V.J) k.d.:259,41
6.PONIK-DN1200 globina 3,50 m k.p.:266,29 k.v.:264,46(9.V.J) k.d.:261,78
7.PONIK-DN1200 globina 4,00 m k.p.:266,59 k.v.:265,79(11.V.J) k.d.:262,59
PVC DN250, SN8, I=5,0 %, L=48,0m
PVC DN250, SN8, I=1,4 %, L=34,8m
PVC DN250, SN8, I=2,0 %, L=34,5m
PVC DN250, SN8, I=3,0 %, L=148,0m
PVC DN250, SN8, I=5,0 %, L=148,0

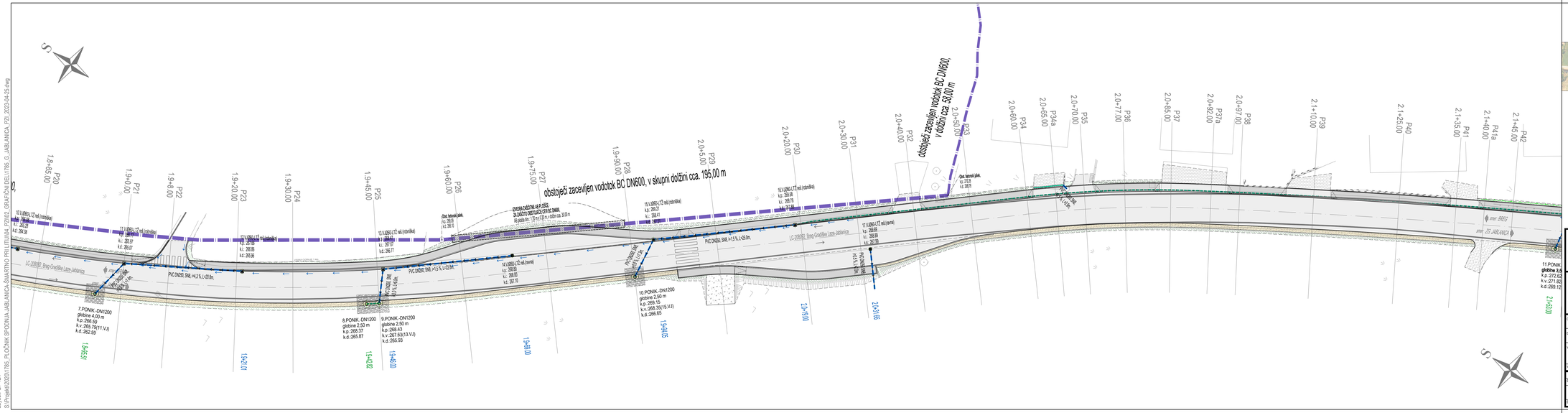
obstoječi zacevljen vodotok BC DN600, v skupni dolžini cca. 195.00 m
obstoječi zacevljen vodotok BC DN600, v dolžini cca. 58.00 m
LC-208092, Breg-Gradiške laze-Jablanica
P20
P21
P22
P23
P24
P25
P26
P27
P28
P29
P30
P31
P32
P33
P34
P34a
P35
P36
P37
P37a
P38
P39
P40
P41
P41a
P42
7.PONIK-DN1200 globine 4.00 m k.p.:266.59 k.v.:265.79(11.V.) k.d.:262.59
8.PONIK-DN1200 globine 2.50 m k.p.:268.37 k.d.:265.87
9.PONIK-DN1200 globine 2.50 m k.p.:268.43 k.v.:267.63(13.V.) k.d.:265.93
10.PONIK-DN1200 globine 2.50 m k.p.:269.15 k.v.:268.35(15.V.) k.d.:266.65
11.PONIK globine 3.5 k.p.:272.62 k.v.:271.82 k.d.:269.12
PVC DN250, SN8, i=1,5 % L=20,8m
PVC DN250, SN8, i=4,3 % L=20,8m
PVC DN250, SN8, i=1,5 % L=20,5m
PVC DN250, SN8, i=1,5 % L=20,5m
PVC DN250, SN8, i=1,5 % L=20,5

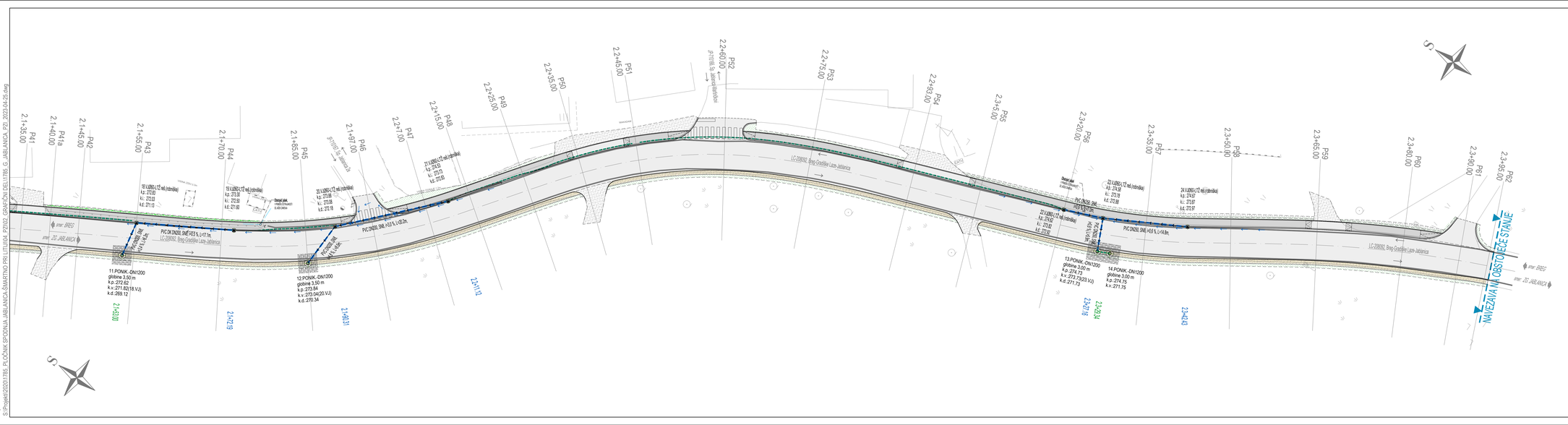
P41
P41a
P42
P43
P44
P45
P46
P47
P48
P49
P50
P51
P52
P53
P54
P55
P56
P57
P58
P59
P60
P61
P62
2.1+35.00
2.1+40.00
2.1+45.00
2.1+55.00
2.1+70.00
2.1+85.00
2.1+97.00
2.2+1.00
2.2+15.00
2.2+25.00
2.2+45.00
2.2+60.00
2.2+75.00
2.2+90.00
2.3+5.00
2.3+20.00
2.3+35.00
2.3+50.00
2.3+65.00
2.3+80.00
2.3+90.00
2.3+95.00
LC-208092, Breg-Gradiške laze-Jablanica
NAVEZAVA NA OBSTOJEČE STANJE
inver. BREG
inver. ZG. JABLANICA
11.PONIK-DN1200
globina 3,50 m
k.p.: 272.62
k.v.: 271.82(18.VJ)
k.d.: 269.12
12.PONIK-DN1200
globina 3,50 m
k.p.: 273.84
k.v.: 273.04(20.VJ)
k.d.: 270.34
13.PONIK-DN1200
globina 3,00 m
k.p.:274.73
k.v.: 273.73(23.VJ)
k.d.: 271.73
14.PONIK-DN1200
globina 3,00 m
k.p.: 274.75
k.v.: 271.75
PVC CN/ZGL SN8 =Ø315 N, L=17,5m
PVC CN/ZGL SN8 =Ø315 N, L=20,2m
PVC CN/ZGL SN8 =Ø315 N, L=4,6m
PVC CN/ZGL SN8 =Ø315 N, L=4,6m
PVC CN/ZGL SN8 =Ø315 N, L=4,6m
PVC CN/ZGL SN8 =Ø315 N, L=4,6m
19 V.JAŠKI L/TZ rešetki (rotirajoče)
k.p.: 272.82
k.v.: 272.02
k.d.: 271.13
19 V.JAŠKI L/TZ rešetki (rotirajoče)
k.p.: 273.30
k.v.: 272.50
k.d.: 271.62
20 V.JAŠKI L/TZ rešetki (rotirajoče)
k.p.: 273.88
k.v.: 273.08
k.d.: 272.18
22 V.JAŠKI L/TZ rešetki (rotirajoče)
k.p.: 273.82
k.v.: 273.02
k.d.: 272.02
22 V.JAŠKI L/TZ rešetki (rotirajoče)
k.p.: 274.28
k.v.: 273.78
k.d.: 272.88
24 V.JAŠKI L/TZ rešetki (rotirajoče)
k.p.: 274.67
k.v.: 273.87
k.d.: 272.97
Obstoječi jašek
k.p.: 274.21
k.v.: 272.41

Karakteristični prerez izgradnje PLOČNIKA in REKONSTRUKCIJA CESTE ob lokalni cesti "*LC-208092, Breg-Gradiške laze-Jablanica*" od P1 do P7

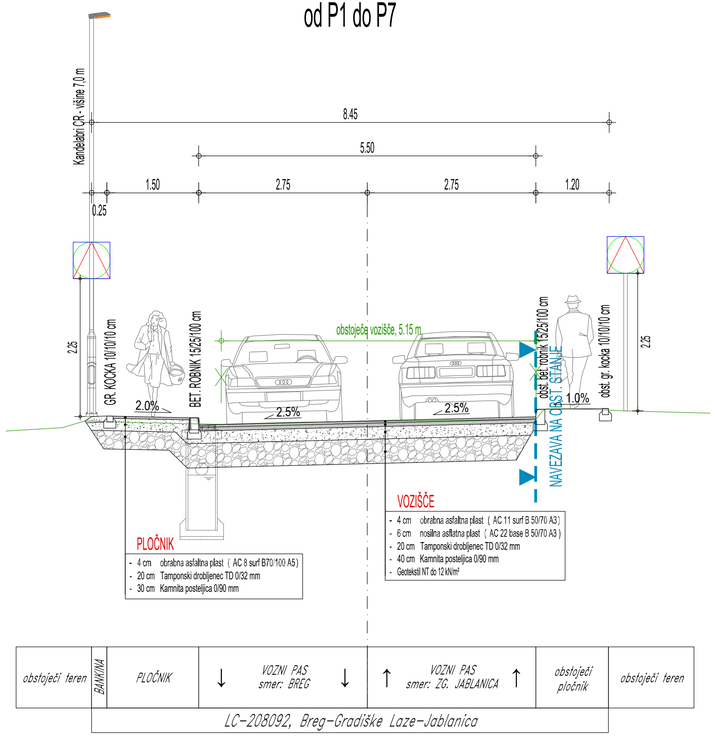

Karakteristični prerez izgradnje PLOČNIKA in REKONSTRUKCIJA CESTE ob lokalni cesti "*LC-208092, Breg-Gradiške laze-Jablanica*" od P7 do P25 in od P33 do P62

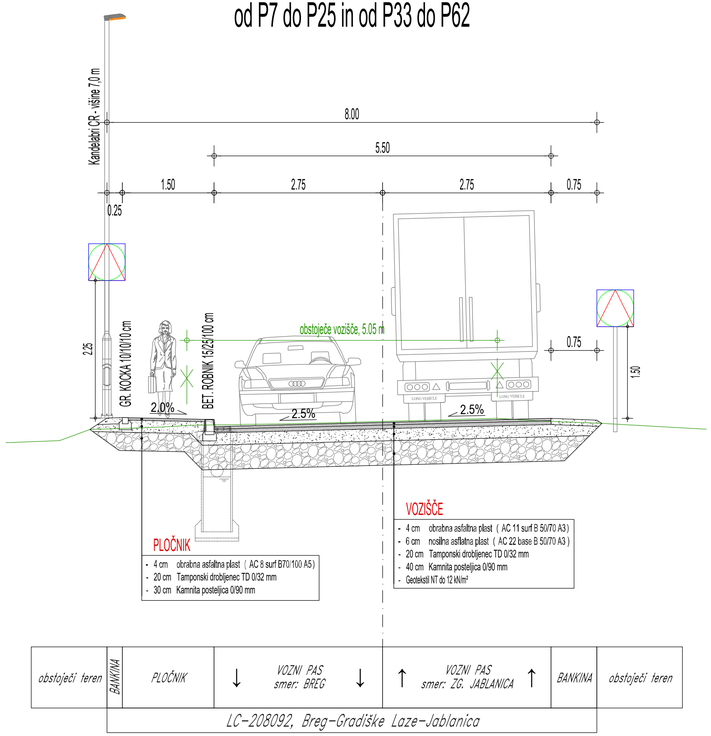

»Pločnik ob LC-208092, Breg-Gradiške laze-Jablanica«

- Izgradnja pločnika in rekonstrukcija ceste

ZAHTEVANA NOSILNOST in ZBITOST POSAMEZNIH PLASTI:

- **TEMELJNA TLA :**
  Na planumu temeljnih tal je potrebno zadostiti nosilnosti temeljnih tal CBR ≥ 10 %.
- **KAMNITA POSTELJICA :**
  Na planumu kamnite posteljice (zmrzlinsko odporen kamniti material) je potrebno zadostiti nosilnosti CBR ≥ 15 %.
  Zahtevana nosilnost (Ev2 ≥ 40MPa) in zgoščenost ≥ 95% po modificiranem "Proctorjevem postopku".
  Kakovost plasti kamnitega materiala mora ustrezati zahtevam TSC 06.100
- **NEVEZANA NOSILNA PLAST :**
  Zahtevana nosilnost (Ev2 ≥ 45MPa in Ev2 / Ev1 ≤ 2.0) in zgoščenost ≥ 98%.

Opombe:
- *Vtočni jaški z vtokom pod robnik (cestni požiralniki) se vgradijo z* **robniško** *LTŽ rešetko (nosilnosti 400kN), vtočni jaški locirani v cestišču, pa se vgradijo z* **ravno** *LTŽ rešetko (nosilnosti 400kN);*
- *Vsi vtočni jaški z LTŽ rešetko, ki so locirani v območju vozišča, se izvedejo s postavitvijo rešetke pravokotno na vzdolžni potek vozišča.*

List 1/2

Naročnik/investitor : OBČINA ŠMARTNO PRI LITIJI, Tomazinova ulica 2, 1275 Šmartno pri Litiji	Spremembe			Datum
Projektivno podjetje : K Projekt L, Tbilisijska cesta 61, 1000 Ljubljana, IZS: 1810, tel: 01/4769-289, fax: 01/4769-305	NAZIV	IME in PRIIMEK	Ident. št. IZS	Podpis
	VP :	Miha Rihar, u.d.i.g.	G-4017	
	VN :	Miha Rihar, u.d.i.g.	G-4017	
	Sodelavec :	Boštjan Žagar, gr.teh.		
	Sodelavec :			
	Sodelavec :			

Objekt/lokacija:	Izgradnja pločnika in modernizacija lokalne ceste LC-208092, Breg-Gradiške laze-Jablanica, od km 1+650 do km 2+390	Št. proj. :	U11/1785-20
		Št. načrta :	1785-20
Del objekta :	Izgradnja pločnika in rekonstrukcija ceste	Šifra CC :	2112
Vsebina risbe :	KARAKTERISTIČNI PROFILI	Vrsta načrta :	2 - NAČRT GRADBENIŠTVA » Rekonstrukcija ceste «
Vrsta projekta : PZI	Merilo : 1:50	Datum :	januar 2021

Št. odseka :	Arhivska št.:	Faza/objekt:	Šifra risbe:	Črtna koda arhiva:
208092		004.2101(3)	131	
Št. priloge : G.10.1			Ident. št. risbe :	1785-20/G.10.1

05.Feb, 2025 - 08:46
Layout: G10-131
S:\Projekti\2020\1785_PLOČNIK SPODNJA JABLANICA-ŠMARTNO PRI LITIJI\04_PZI\02_GRAFIČNI DELI\1785_G_JABLANICA_PZI_2023-04-25.dwg

Karakteristični prerez izgradnje PLOČNIKA in REKONSTRUKCIJA CESTE ob lokalni cesti "*LC-208092, Breg-Gradiške laze-Jablanica*" od P25 do P29

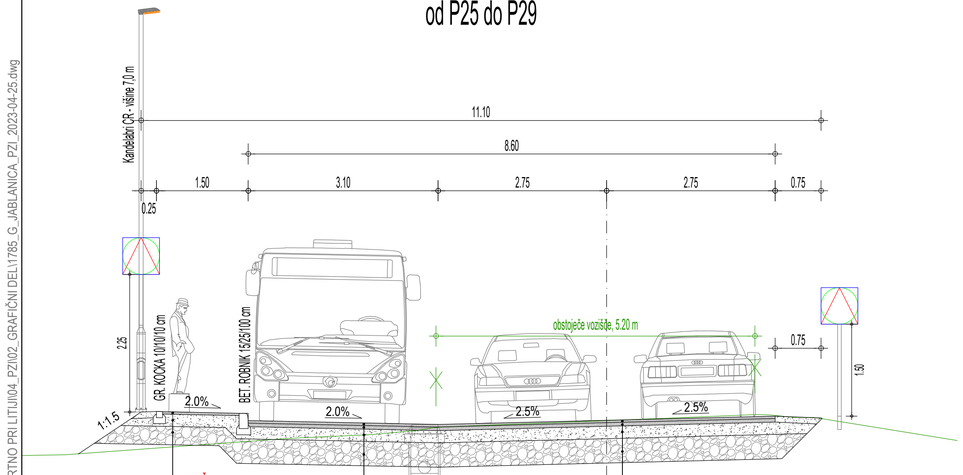

Karakteristični prerez izgradnje PLOČNIKA in REKONSTRUKCIJA CESTE ob lokalni cesti "*LC-208092, Breg-Gradiške laze-Jablanica*" od P28 do P33

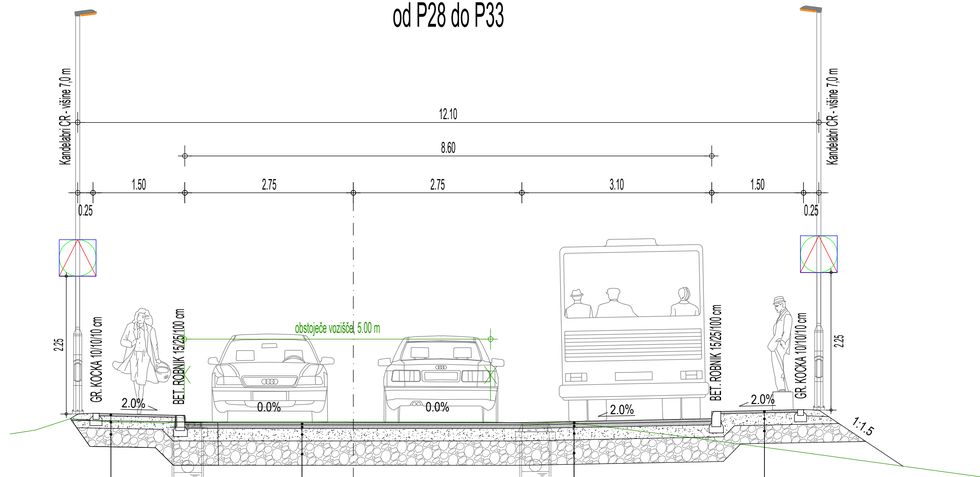

»Pločnik ob LC-208092, Breg-Gradiške laze-Jablanica«

- Rekonstrukcija ceste in izvedba avtobusnih postajališč

ZAHTEVANA NOSILNOST in ZBITOST POSAMEZNIH PLASTI:

- **TEMELJNA TLA :**
  Na planumu temeljnih tal je potrebno zadostiti nosilnosti temeljnih tal CBR ≥ 10 %.
- **KAMNITA POSTELJICA :**
  Na planumu kamnite posteljice (zmrzlinsko odporen kamniti material) je potrebno zadostiti nosilnosti CBR ≥ 15 %.
  Zahtevana nosilnost (Ev2 ≥ 40MPa) in zgoščenost ≥ 95% po modificiranem "Proctorjevem postopku".
  Kakovost plasti kamnitega materiala mora ustrezati zahtevam TSC 06.100
- **NEVEZANA NOSILNA PLAST :**
  Zahtevana nosilnost (Ev2 ≥ 45MPa in Ev2 / Ev1 ≤ 2.0) in zgoščenost ≥ 98%.

Opombe:
- *Vtočni jaški z vtokom pod robnik (cestni požiralniki) se vgradijo z* **robniško** *LTŽ rešetko (nosilnosti 400kN), vtočni jaški locirani v cestišču, pa se vgradijo z* **ravno** *LTŽ rešetko (nosilnosti 400kN);*
- *Vsi vtočni jaški z LTŽ rešetko, ki so locirani v območju vozišča, se izvedejo s postavitvijo rešetke pravokotno na vzdolžni potek vozišča.*

List 2/2

Naročnik/investitor : OBČINA ŠMARTNO PRI LITIJI, Tomazinova ulica 2, 1275 Šmartno pri Litiji	Spremembe			Datum
Projektivno podjetje : K Projekt L, Tbilisijska cesta 61, 1000 Ljubljana, IZS: 1810, tel: 01/4769-289, fax: 01/4769-305	NAZIV	IME in PRIIMEK	Ident. št. IZS	Podpis
	VP :	Miha Rihar, u.d.i.g.	G-4017	
	VN :	Miha Rihar, u.d.i.g.	G-4017	
	Sodelavec :	Boštjan Žagar, gr.teh.		
	Sodelavec :			
	Sodelavec :			

Objekt/lokacija:	Izgradnja pločnika in modernizacija lokalne ceste LC-208092, Breg-Gradiške laze-Jablanica, od km 1+650 do km 2+390	Št. proj. :	U11/1785-20
		Št. načrta :	1785-20
Del objekta :	Rekonstrukcija ceste in izvedba avtobusnih postajališč	Šifra CC :	2112
Vsebina risbe :	KARAKTERISTIČNI PROFILI	Vrsta načrta :	2 - NAČRT GRADBENIŠTVA » Rekonstrukcija ceste «
Vrsta projekta :	PZI	Merilo : 1:50	Datum : januar 2021

Št. odseka :	Arhivska št.:	Faza/objekt:	Šifra risbe:	Črtna koda arhiva:
208092		004.2101(3)	131	
Št. priloge :	G.10.2	Ident. št. risbe :	1785-20/G.10.2	

05.Feb.2025 - 08:47
Layout: G10-131
S:\Projekti\2020\1785_PLOČNIK SPODNJA JABLANICA-ŠMARTNO PRI LITIJI\04_PZI\02_GRAFIČNI DELI\1785_G_JABLANICA_PZI_2023-04-25.dwg

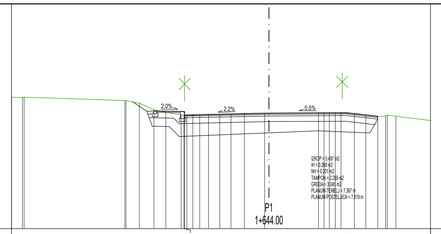

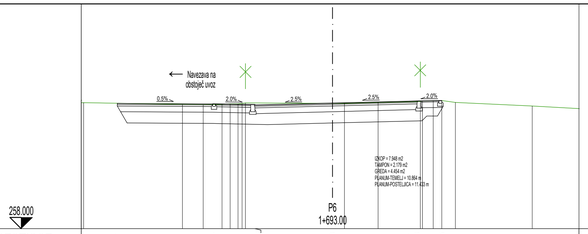

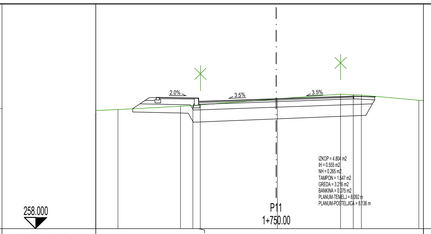

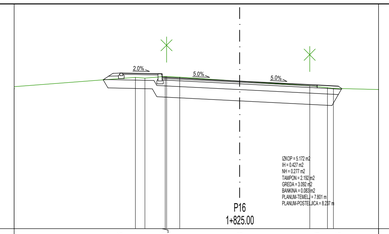

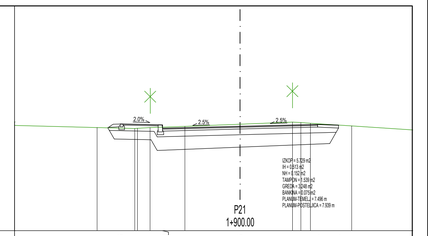

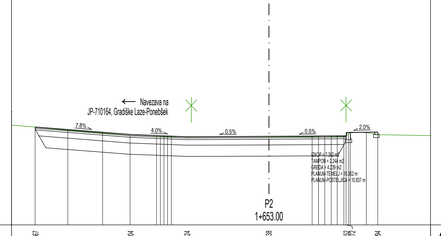

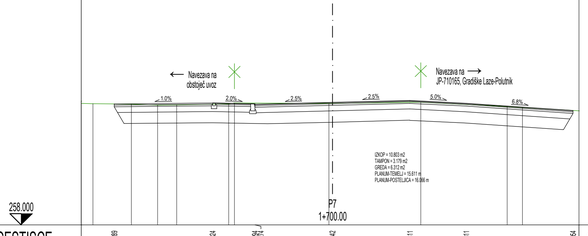

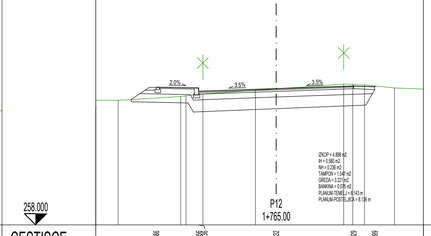

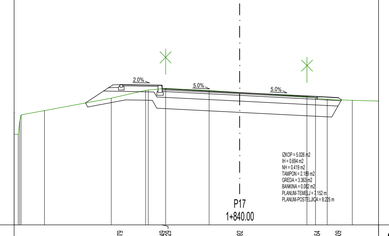

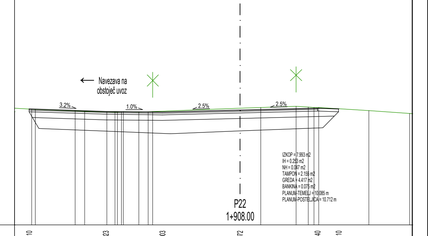

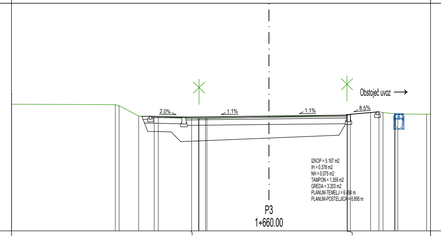

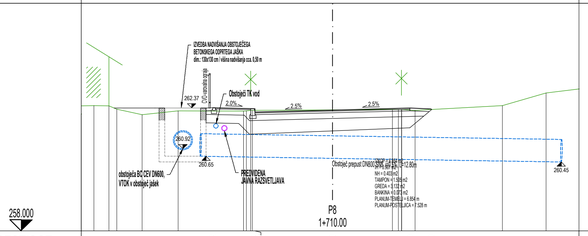

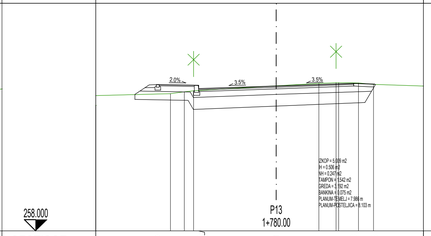

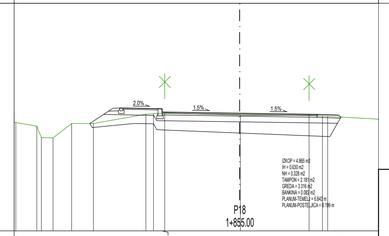

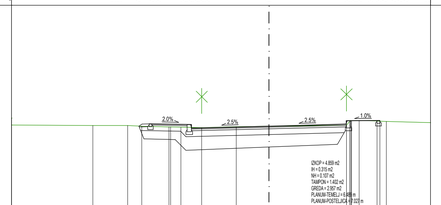

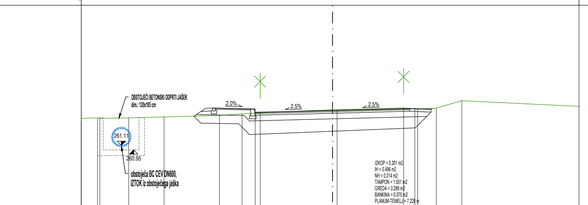

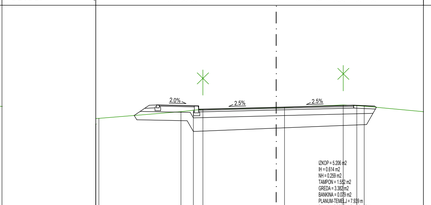

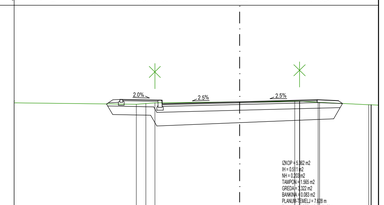

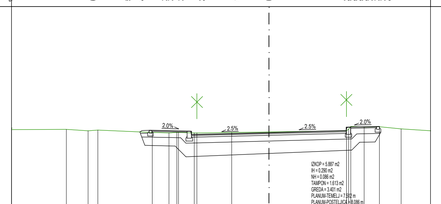

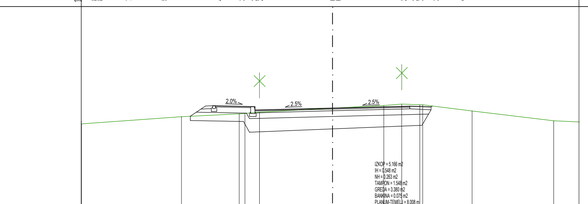

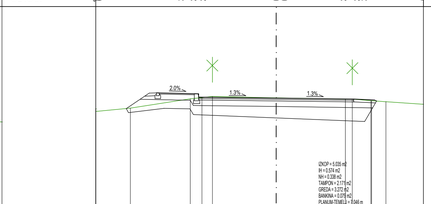

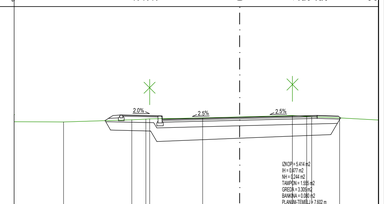

»Pločnik ob LC-208092, Breg-Gradiške laze-Jablanica«
- od P1 do P22

List 1/3

Naročnik/investitor :	Spremembe	Datum
OBČINA ŠMARTNO PRI LITIJI Tomazinova ulica 2 1275 Šmartno pri Litiji		

Projektivno podjetje :	NAZIV	IME in PRIIMEK	Ident. št. IZS	Podpis
K Projekt L Tbilisijska cesta 61, 1000 Ljubljana IZS: 1810 tel: 01/4769-289 fax: 01/4769-305	VP :	Miha Rihar, u.d.i.g.	G-4017	
	VN :	Miha Rihar, u.d.i.g.	G-4017	
	Sodelavec :	Boštjan Žagar, gr.teh.		
	Sodelavec :			
	Sodelavec :			

Objekt/lokacija:	Izgradnja pločnika in modernizacija lokalne ceste LC-208092, Breg-Gradiške laze-Jablanica, od km 1+650 do km 2+390	Št. proj. :	U05/1785-20
		Št. načrta :	1785-20
Del objekta :	od P1 do P22	Šifra CC :	2112
Vsebina risbe :	PREČNI PROFILI	Vrsta načrta :	2 - NAČRT GRADBENIŠTVA » Rekonstrukcija ceste «
Vrsta projekta :	PZI	Merilo : 1:100	Datum : maj 2021

Št. odseka :	Arhivska št.:	Faza/objekt:	Šifra risbe:	Črtna koda arhiva:
208092		004.2101(3)	132	
Št. priloge :	G.11.1	Ident. št. risbe :	1785-20/G.11.1	

05 Feb, 2025 - 06:48
Layout: G11.1-132
S:\Projekti\2020\1785_PLOČNIK SPODNJA JABLANICA-ŠMARTNO PRI LITIJI\04_PZI\02_GRAFIČNI DEL\1785_G_JABLANICA_PZI_2023-04-25.dwg

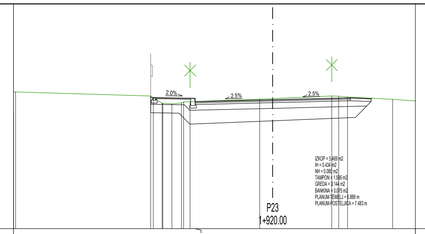
263.000
P23
1+920.00
2.0%
2.5%
2.5%
IZKOP = 0.69 m2
IN = 0.42 m2
NN = 0.39 m2
TAMPON = 0.27 m2
GREDA = 0.15 m2
BANKINA = 0.05 m2
PLANUM TEMELJI = 9.85 m
PLANUM POSTELJICA = 7.40 m

| | | |

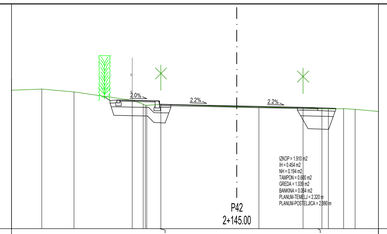

268.000		P42 2+145.00	
CESTISCE	272.382	272.382	272.265
OD.OSI	4.250	2.250 0.000 2.250	3.500
TEREN	272.897	272.851 272.413 272.330 272.307 272.257	272.254 272.260 272.222
OD.OSI	6.602	5.181 2.684 0.000 0.765 2.263	3.788 4.200

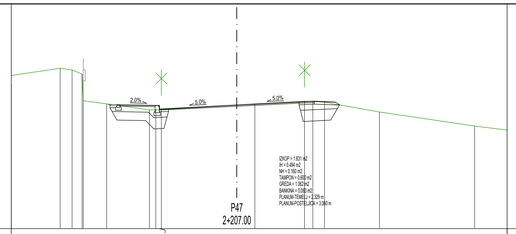

270.000		P47 2+207.00	
CESTISCE	274.397	274.364	274.402
OD.OSI	4.250	2.250 0.000 2.250	3.500
TEREN	275.688	275.431 274.172 274.389 274.427 274.522	274.573 274.490 274.142 275.640
OD.OSI	6.264	4.614 1.922 0.000 0.044 2.452	2.688 3.115 6.803 8.440

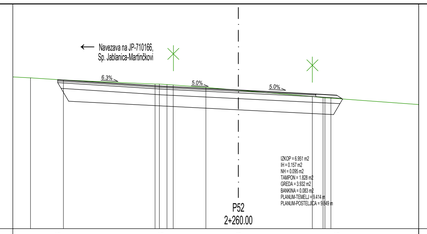

270.000		P52 2+260.00	
CESTISCE	275.266	275.095	274.781 274.706
OD.OSI	6.408	2.250 0.000 2.250	3.500
TEREN	275.354	275.277 275.134 275.135 275.011 275.013	274.676 274.684 274.684 274.684
OD.OSI	1.375	0.823 1.961 2.082 1.151 0.000	0.267 0.267 0.267 0.267

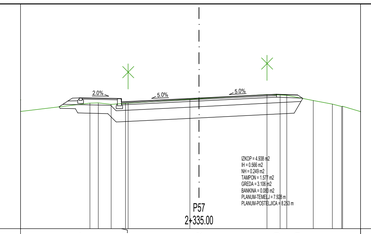

270.000		P57 2+335.00	
CESTISCE	274.644	274.614 274.432	274.359 274.279
OD.OSI	4.250	2.250 0.000 2.250	3.500
TEREN	274.456	274.402 274.445 274.436	274.582 274.672 274.760 274.731 274.548
OD.OSI	3.374	3.139 1.691 0.000 0.325	0.000 2.454 4.055 4.726

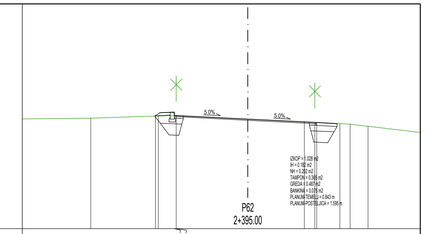

271.000		P62 2+395.00	
CESTISCE	275.115	275.047 274.889	274.768 274.723
OD.OSI	3.119	2.119 0.000	2.419 3.169
TEREN	274.919	274.887 275.013 274.889	274.791 274.728 274.713 274.635
OD.OSI	5.574	4.379 2.038 0.000	2.065 2.242 3.297 4.282



268.000		P43 2+155.00	
CESTISCE	272.847	272.815 272.710	272.754 272.894
OD.OSI	4.250	2.250 0.000 2.250	3.500
TEREN	273.266	273.118 272.889 272.788 272.788 272.721	272.276 272.715 272.674 272.704
OD.OSI	7.666	6.429 4.266 2.788 2.788 0.000	0.799 2.455 3.164 4.766



270.000		P48 2+215.00	
CESTISCE	274.702	274.670	274.666
OD.OSI	4.250	2.250 0.000 2.250	3.500
TEREN	275.556	275.363 274.627 274.627 274.593 274.593	274.622 274.587 274.645 274.620
OD.OSI	6.724	4.286 1.442 0.000 0.506	0.453 2.705 3.374 5.079 8.140

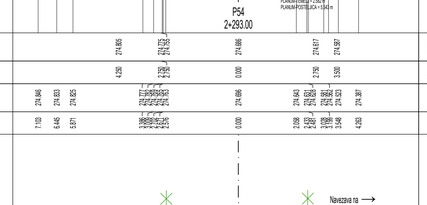

270.000		P53 2+275.00	
CESTISCE	275.542	275.506 274.763	274.675 274.606
OD.OSI	4.250	2.250 0.000 2.250	3.500
TEREN	276.069	275.985 275.705 275.614 274.907 274.907	274.796 274.714 274.884 274.884 274.620 274.620
OD.OSI	6.173	5.541 4.637 3.976 3.134 2.951	0.000 0.940 2.742 3.727 4.620 5.182



270.000		P58 2+350.00	
CESTISCE	274.765	274.734 274.684	274.712 274.682
OD.OSI	4.250	2.250 0.000 2.250	3.500
TEREN	274.965	274.875 274.878 274.724 274.724 274.724	274.724 274.724 274.724 274.724 274.342
OD.OSI	4.962	3.528 2.088 0.000 2.088	2.088 2.088 2.088 2.088 2.721

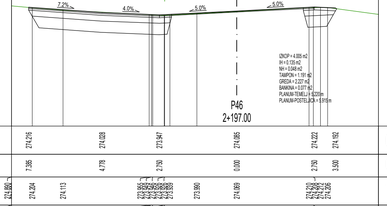

269.000		P44 2+170.00	
CESTISCE	273.284	273.174 273.039	273.302 273.322
OD.OSI	4.250	2.250 0.000 2.250	3.500
TEREN	273.642	273.574 273.088 273.088 273.052 273.052	273.312 273.274 273.267 273.130
OD.OSI	7.728	7.032 4.788 4.788 4.788 4.788	2.211 3.427 3.864 4.174

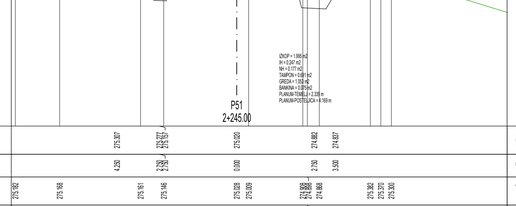

270.000		P49 2+225.00	
CESTISCE	275.075	274.944 274.822	274.792
OD.OSI	4.250	2.250 0.000 2.250	3.500
TEREN	276.058	275.865 274.786 274.605 274.866 274.787	274.787 274.787 274.875 274.609 273.674
OD.OSI	6.585	4.696 3.386 2.335 2.133 0.000	0.171 2.432 3.839 6.511 8.445

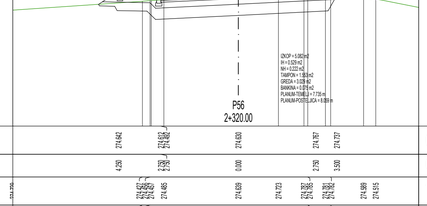

270.000		P54 2+293.00	
CESTISCE	274.805	274.773 274.686	274.617 274.587
OD.OSI	4.250	2.250 0.000 2.250	3.500
TEREN	274.866	274.833 274.825 274.777 274.777 274.686	274.643 274.643 274.633 274.387
OD.OSI	7.103	6.445 5.651 3.386 3.386 0.000	0.208 2.242 3.548 4.263

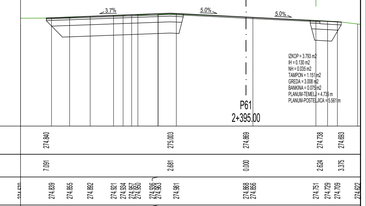

270.000		P59 2+365.00	
CESTISCE	274.402	274.364 274.226	274.457 274.407
OD.OSI	4.250	2.250 0.000 2.250	3.500
TEREN	274.340	274.460 274.627 274.769 274.816 274.816	274.861 274.755 274.751 274.751 274.751 274.751
OD.OSI	7.123	6.055 5.452 4.489 3.070 2.513 2.513	1.654 0.000 2.475 2.883 3.242 3.698

270.000		P50 2+235.00	
CESTISCE	275.041	275.015 274.977	274.967 274.611
OD.OSI	6.722	4.250 2.250 0.000 2.250	3.500
TEREN	275.329	275.057 274.980 274.964 274.860 274.828	274.817 274.669 274.279 273.987
OD.OSI	5.993	3.754 2.619 0.430 0.000 2.339	2.810 3.838 4.816 5.729 8.019

270.000		P55 2+305.00	
CESTISCE	274.650	274.606 274.642	274.418
OD.OSI	4.250	2.250 0.000 2.250	3.457
TEREN	274.945	274.877 274.727 274.710 274.734 274.692	274.672 274.525 274.416 274.416
OD.OSI	5.266	3.466 1.729 0.046 0.000 2.466	3.329 3.810 4.924 5.457

270.000		P60 2+380.00	
CESTISCE	275.100	275.068 274.813	274.675 274.630
OD.OSI	4.250	2.250 0.000 2.250	3.500
TEREN	275.267	275.183 274.916 274.733 274.724 274.724	274.724 274.724 274.724 274.724 274.661
OD.OSI	4.962	3.528 2.088 0.000 2.088	1.796 2.088 2.088 2.088 3.048

270.000		P46 2+197.00	
CESTISCE	274.216	274.028 273.947	274.065 274.222 274.162
OD.OSI	7.395	4.778 2.278 0.000 2.278	2.278 3.500
TEREN	274.862	274.264 274.113 273.990 274.009 274.009	274.009 274.009 274.009 274.009 274.009
OD.OSI	7.238	6.167 3.378 1.419 0.000 0.000	0.000 2.488 3.125 5.125 5.125

270.000		P51 2+245.00	
CESTISCE	275.307	275.220 274.882	274.457
OD.OSI	4.250	2.250 0.000 2.250	3.500
TEREN	275.192	275.169 274.991 275.146 275.028 275.009	274.869 274.869 274.869 275.382 275.372 275.040
OD.OSI	7.857	6.284 3.413 2.589 0.000 0.425	2.338 2.338 2.338 4.741 5.147 5.498

271.000		P61 2+395.00	
CESTISCE	274.940	274.909 275.003	274.709 274.693
OD.OSI	7.091	4.729 2.729 0.000 2.729	2.729 3.375
TEREN	275.003	274.939 274.862 274.861 274.751 274.751	274.751 274.751 274.751 274.751 274.751 274.751
OD.OSI	6.897	4.729 2.533 0.000 2.475	2.475 2.883 3.242 3.698 3.698

»Pločnik ob LC-208092, Breg-Gradiške laze-Jablanica«
- od P42 do P62

List 3/3

Naročnik/investitor :	Spremembe	Datum
OBČINA ŠMARTNO PRI LITIJI Tomazinova ulica 2 1275 Šmartno pri Litiji		

Projektivno podjetje :		NAZIV	IME in PRIIMEK	Ident. št. IZS	Podpis
K Projekt L Tbilisijska cesta 61, 1000 Ljubljana IZS: 1810 tel: 01/4769-289 fax: 01/4769-305		VP :	Miha Rihar, u.d.i.g.	G-4017	
		VN :	Miha Rihar, u.d.i.g.	G-4017	
		Sodelavec :	Boštjan Žagar, gr.teh.		
		Sodelavec :			
		Sodelavec :			

Objekt/lokacija:	Izgradnja pločnika in modernizacija lokalne ceste LC-208092, Breg-Gradiške laze-Jablanica, od km 1+650 do km 2+390	Št. proj. :	U05/1785-20
		Št. načrta :	1785-20
Del objekta :	od P42 do P62	Šifra CC :	2112
Vsebina risbe :	PREČNI PROFILI	Vrsta načrta :	2 - NAČRT GRADBENIŠTVA » Rekonstrukcija ceste «
Vrsta projekta :	PZI	Merilo : 1:100	Datum : maj 2021

Št. odseka :	Arhivska št.:	Faza/objekt:	Šifra risbe:	Črtna koda arhiva:
208092		004.2101(3)	132	
Št. priloge :	G.11.3	Ident. št. risbe :	1785-20/G.11.3	

05 Feb, 2025 - 06:51
Layout: G11.3-132
S:\Projekti\2020\1785_PLOČNIK SPODNJA JABLANICA-ŠMARTNO PRI LITIJI\04_PZI\02_GRAFIČNI DEL\1785_G_JABLANICA_PZI_2023-04-25.dwg

PROFIL–1: OS_0
MERILO 1:1000/100

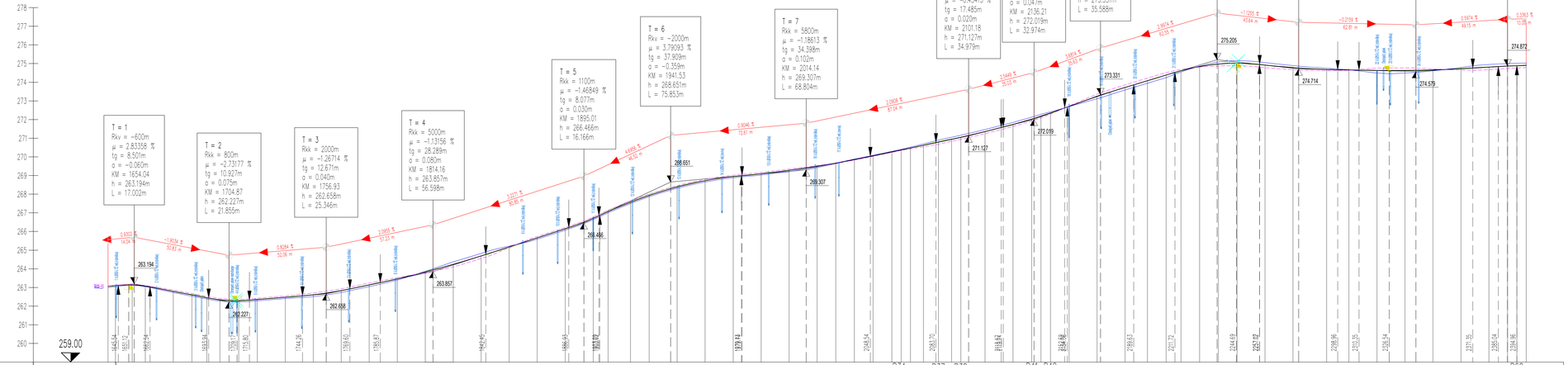

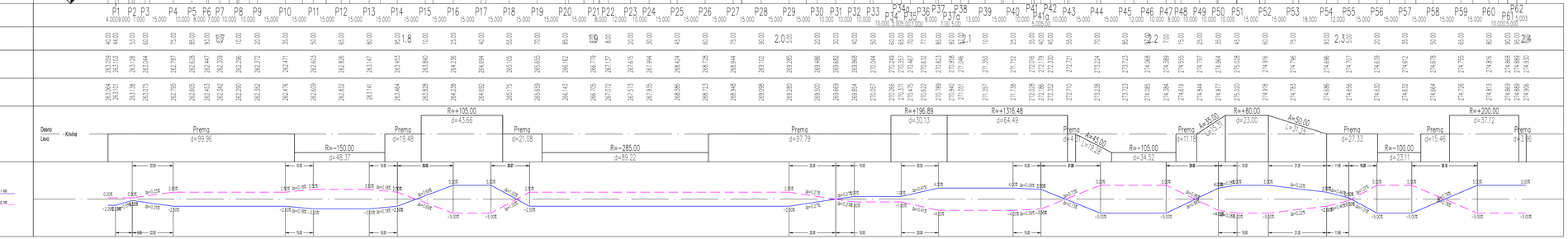

»Pločnik ob LC-208092, Breg-Gradiške laze-Jablanica«
- od P1 do P62

List 1/1

Naročnik/investitor: OBČINA ŠMARTNO PRI LITIJI, Tomazinova ulica 2, 1275 Šmartno pri Litiji	Spremembe			Datum
Projektna podjetja: K Projekt L, Tehnološka cesta 81, 1000 Ljubljana, tel.: 01/4769-289, fax: 01/4769-300	NAZIV	IME in PRIIMEK	Ident. št. IZS	Podpis
	vp.:	Miha Rihar, u.d.i.g.	G-4017	
	vn.:	Miha Rihar, u.d.i.g.	G-4017	
	Sodelavec:	Boštjan Zagar, gr.teh.		
	Sodelavec:			
	Sodelavec:			
Objekt/lokacija:	Izgradnja pločnika in modernizacija lokalne ceste LC-208092, Breg-Gradiške laze-Jablanica, od km 1+650 do km 2+390		Št. proj.:	U11/1785-20
Del objekta:	od P1 do P62		Št. načrta:	1785-20
			Šifra CC:	2112
Vrednina načrta:	VZDOLŽNI PROFIL CESTE	Vrsta načrta:	2 - NAČRT GRADBENIŠTVA » Rekonstrukcija ceste «	
Vrsta projekta:	PZI	Merilo: 1:1000/100	Datum: januar 2021	

Št. odseka:	Arhivska št.:	Faza/objekt:	Šifra načrta:	Crna koda arhiva:
208092		004.2101(3)	142	
Št. prloge:	G.12		Ident. št. načrta:	1785-20/G.12

05 Feb. 2025 - 08:52
Layout: G12.1-142
S:\Projekti\2020\1785_PLOČNIK SPODNJA JABLANICA-ŠMARTNO PRI LITIJI\04_PZI\02_GRAFIČNI DELI\1785_G_JABLANICA_PZI_2023-04-25.dwg

M1
M 1:500/100
M1.K1

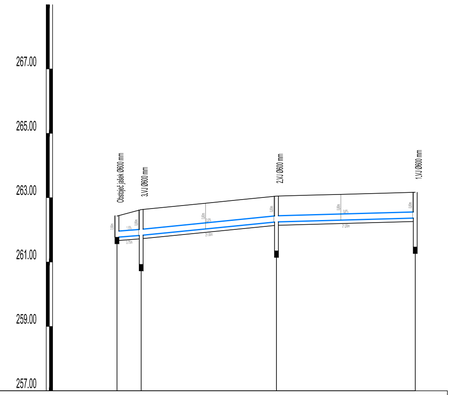

NAZIV	Obstoječ jašek	3.VJ		2.VJ				1.VJ				
STACIONAŽA	0.00	3.75					24.75					46.30
KOTA TERENA	262.43	262.83	262.73	262.83	262.80	262.76 262.76		263.08	263.11	263.13	263.16 263.16	
KOTA IZTOKA, VTOKA	261.77	261.93					262.25					262.37
KOTA DNA	261.77	260.93					261.35					261.47
GLOBINA IZKOPA [m]	0.76	0.91					0.91					0.91
PADEC CEVI KANALA [%]		1.5		2.0				0.6				
DOLŽINA MED JAŠKI / TEMENI [m]		3.75		21.00				21.55				
CEV [tip] / PROFIL [DN] / DOLŽINA [m]		PVC-U SN8 DN200 , L=46.30 m										
PRETOK - max Q [l/s] / HITROST - max V [m/s]	23.41 - 1.50		13.57 - 1.45					4.82 - 0.69				

M2
M 1:500/100
M1.K2

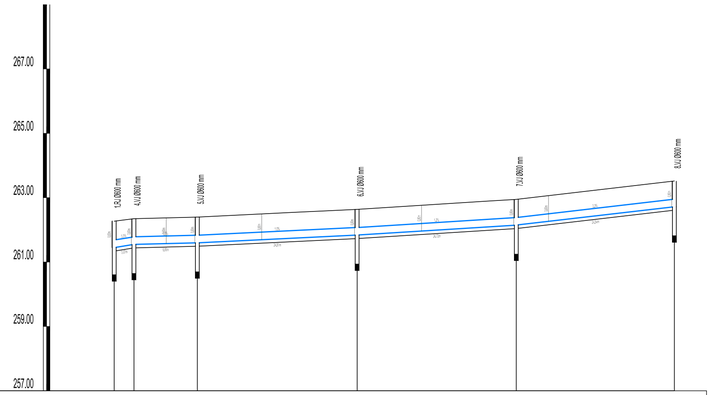

NAZIV	1.RJ	4.VJ	5.VJ			6.VJ				7.VJ				8.VJ	
STACIONAŽA	0.00	3.07			12.92				37.73				62.44		86.99
KOTA TERENA	262.27	262.35	262.38	262.40	262.45	262.50	262.55	262.59	262.64	262.70	262.77	262.83	262.89	262.95	263.07	263.18	263.30	263.41	263.52
KOTA IZTOKA, VTOKA	261.45	261.55		261.60					261.94				262.15		262.72
KOTA DNA	260.61	260.65		260.70					260.94				261.25		261.82
GLOBINA IZKOPA [m]	0.93	0.91		0.91					0.91				0.91		0.91
PADEC CEVI KANALA [%]		3.3	0.5			1.0				1.3				2.3	
DOLŽINA MED JAŠKI / TEMENI [m]		3.07	9.85			24.81				24.72				24.54	
CEV [tip] / PROFIL [DN] / DOLŽINA [m]		PVC-U SN8 DN250 , L=86.99 m													
PRETOK - max Q [l/s] / HITROST - max V [m/s]	49.80 - 2.43		34.44 - 1.06			24.91 - 1.30				15.91 - 1.26				6.14 - 1.19	

»Pločnik ob LC-208092, Breg-Gradiške laze-Jablanica«

- Meteorni kanal M1 in M2

List 2/4

Naročnik/investitor :
OBČINA ŠMARTNO PRI LITIJI
Tomazinova ulica 2
1275 Šmartno pri Litiji

Spremembe	Datum

Projektivno podjetje :
K Projekt L
Tbilisijska cesta 61, 1000 Ljubljana
IZS: 1810
tel: 01/4769-289
fax: 01/4769-305

	NAZIV	IME in PRIIMEK	Ident. št. IZS	Podpis
VP :		Miha Rihar, u.d.i.g.	G-4017	
VN :		Miha Rihar, u.d.i.g.	G-4017	
Sodelavec :		Boštjan Žagar, gr.teh.		
Sodelavec :				
Sodelavec :				

Objekt/lokacija:	Izgradnja pločnika in modernizacija lokalne ceste LC-208092, Breg-Gradiške laze-Jablanica, od km 1+650 do km 2+390	Št. proj. :	U11/1785-20
		Št. načrta :	1785-20
Del objekta :	Meteorni kanal M1 in M2	Šifra CC :	2112
Vsebina risbe :	VZDOLŽNI PROFIL METEORNEGA KANALA M1 in M2	Vrsta načrta :	2 - NAČRT GRADBENIŠTVA » Rekonstrukcija ceste «
Vrsta projekta :	PZI	Merilo : 1:500/100	Datum : januar 2021

Št. odseka :	Arhivska št.:	Faza/objekt:	Šifra risbe:	Črtna koda arhiva:
208092		004.2101(3)	142	
Št. priloge :	G.12.2		Ident. št. risbe :	1785-20/G.12.2

20 Jan, 2021 - 11:45
Layout: G12.2.142
S:\Projekti\2020\1785_PLOČNIK SPODNJA JABLANICA-ŠMARTNO PRI LITIJI\04_PZI\02_GRAFIČNI DELI\1785_G_JABLANICA_PZI_2021-01-11.dwg

M3
M 1:500/100
M1.K3

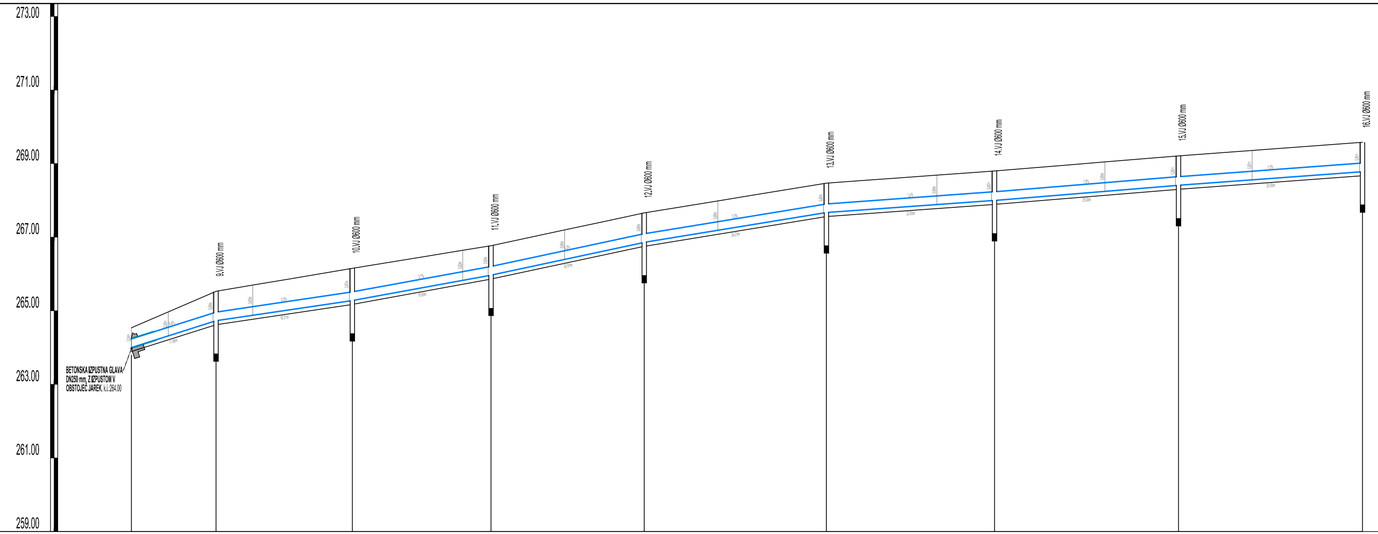

NAZIV	Izpust	9.VJ		10.VJ		11.VJ		12.VJ		13.VJ		14.VJ		15.VJ		16.VJ
STACIONAŽA	0.00	11.49		30.01		48.86		69.67		94.42		117.25		142.25		167.25
KOTA TERENA	264.54	264.97	265.40	265.70	265.87	266.04	266.15	266.32	266.48	266.64	266.77	266.98	267.20	267.41	267.63	267.99	268.15	268.47	268.54	268.61	268.69	268.76	268.80	268.88	268.96	269.05	269.13	269.21	269.28	269.36	269.43	269.51	269.58
KOTA IZTOKA, VTOKA	264.00	264.73		265.28		265.97		266.86		267.67		268.00		268.41		268.78
KOTA DNA	264.00	263.83		264.38		265.07		265.96		266.77		267.10		267.51		267.88
GLOBINA IZKOPA [m]	0.65	0.91		0.98		0.91		0.91		0.91		0.91		0.91		0.91
PADEC CEVI KANALA [%]		6.4		3.0		3.7		4.3		3.3		1.4		1.6		1.5
DOLŽINA MED JAŠKI / TEMENI [m]		11.49		18.51		18.85		20.81		24.75		22.83		25.00		25.00
CEV [tip] / PROFIL [DN] / DOLŽINA [m]		PVC-U SN8 DN250 , L=167.25 m														
PRETOK - max Q [l/s] / HITROST - max V [m/s]		66.46 - 3.35		57.39 - 2.42		50.03 - 2.54		40.32 - 2.54		30.94 - 2.15		20.49 - 1.42		8.11 - 1.15		8.16 - 1.11

»Pločnik ob LC-208092, Breg-Gradiške laze-Jablanica«

- Meteorni kanal M3

List 3/4

Naročnik/Investitor :
OBČINA ŠMARTNO PRI LITIJI
Tomazinova ulica 2
1275 Šmartno pri Litiji

Spremembe	Datum

Projektivno podjetje :
K Projekt L
Tbilisijska cesta 61, 1000 Ljubljana
IZS: 1810
tel: 01/4769-289
fax: 01/4769-305

	NAZIV	IME in PRIIMEK	Ident. št. IZS	Podpis
VP :		Miha Rihar, u.d.i.g.	G-4017	
VN :		Miha Rihar, u.d.i.g.	G-4017	
Sodelavec :		Boštjan Žagar, gr.teh.		
Sodelavec :				
Sodelavec :				

Objekt/lokacija:	Izgradnja pločnika in modernizacija lokalne ceste LC-208092, Breg-Gradiške laze-Jablanica, od km 1+650 do km 2+390	Št. proj. :	U11/1785-20
		Št. načrta :	1785-20
Del objekta :	Meteorni kanal M3	Šifra CC :	2112
Vsebina risbe :	VZDOLŽNI PROFIL METEORNEGA KANALA M3	Vrsta načrta :	2 - NAČRT GRADBENIŠTVA » Rekonstrukcija ceste «
Vrsta projekta :	PZI	Merilo : 1:500/100	Datum : januar 2021

Št. odseka :	Arhivska št.:	Faza/objekt:	Šifra risbe:	Črtna koda arhiva:
208092		004.2101(3)	142	
Št. priloge :	G.12.3	Ident. št. risbe :	1785-20/G.12.3	

20. Jan, 2021 - 11:45
Layout: G12.2-142
S:\Projekti\2020\1785_PLOČNIK SPODNJA JABLANICA-ŠMARTNO PRI LITIJI\04_PZI\02_GRAFIČNI DEL\1785_G_JABLANICA_PZI_2021-01-11.dwg

M4
M 1:500/100
M1.K4

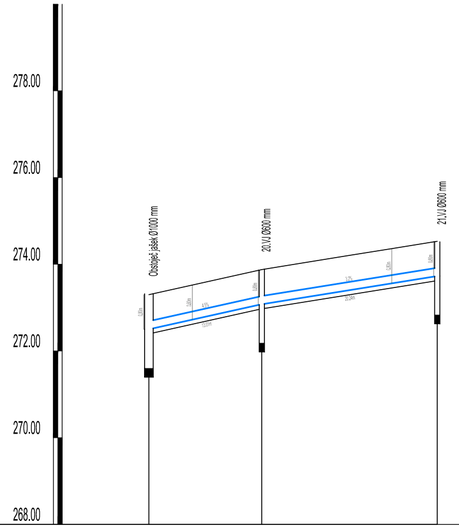

NAZIV	Obstoječ jašek	20.VJ			21.VJ			
STACIONAŽA	0.00			13.01				33.25
KOTA TERENA	273.30	273.52	273.75	273.88	274.04	274.20	274.36	274.53
KOTA IZTOKA, VTOKA	272.50			273.08				273.73
KOTA DNA	271.60			272.18				272.83
GLOBINA IZKOPA [m]	0.91			0.91				0.91
PADEC CEVI KANALA [%]		4.5			3.2			
DOLŽINA MED JAŠKI / TEMENI [m]		13.01			20.24			
CEV [tip] / PROFIL [DN] / DOLŽINA [m]		PVC-U SN8 DN200 , L=33.25 m						
PRETOK - max Q [l/s] / HITROST - max V [m/s]		16.24 - 2.04			5.82 - 1.35			

M5
M 1:500/100
M1.K5

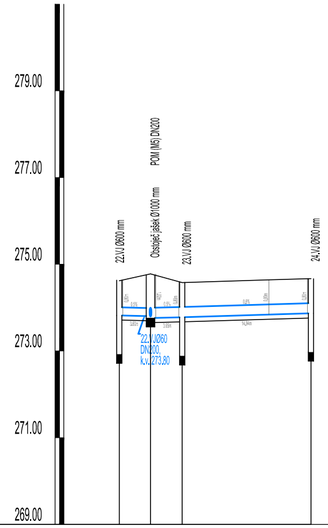

NAZIV	Obstoječ jašek	22.VJ		23.VJ			24.VJ
STACIONAŽA	3.60	0.00	3.65				18.49
KOTA TERENA	274.62	274.78	274.58	274.61	274.64	274.67	
KOTA IZTOKA, VTOKA	273.82	273.76	273.18				273.87
KOTA DNA	272.92	273.76	272.88				272.97
GLOBINA IZKOPA [m]	0.91	1.13	1.13 0.91				0.91
PADEC CEVI KANALA [%]		0.5	0.5	0.6			
DOLŽINA MED JAŠKI / TEMENI [m]		3.60	3.65	14.84			
CEV [tip] / PROFIL [DN] / DOLŽINA [m]		PVC DN200 L=3.60 m		PVC-U SN8 DN250 L=18.49 m			
PRETOK - max Q [l/s] / HITROST - max V [m/s]		27.48 - 1.03		7.57 - 0.79			

»Pločnik ob LC-208092, Breg-Gradiške laze-Jablanica«
- Meteorni kanal M4 in M5

List 4/4

Naročnik/Investitor :	Spremembe	Datum
OBČINA ŠMARTNO PRI LITIJI Tomazinova ulica 2 1275 Šmartno pri Litiji		

Projektivno podjetje :	NAZIV	IME in PRIIMEK	Ident. št. IZS	Podpis
K Projekt L Tbilisijska cesta 61, 1000 Ljubljana IZS: 1810 tel: 01/4769-289 fax: 01/4769-305	VP :	Miha Rihar, u.d.i.g.	G-4017	
	VN :	Miha Rihar, u.d.i.g.	G-4017	
	Sodelavec :	Boštjan Žagar, gr.teh.		
	Sodelavec :			
	Sodelavec :			

Objekt/lokacija:	Izgradnja pločnika in modernizacija lokalne ceste LC-208092, Breg-Gradiške laze-Jablanica, od km 1+650 do km 2+390	Št. proj. :	U11/1785-20
		Št. načrta :	1785-20
Del objekta :	Meteorni kanal M4 in M5	Šifra CC :	2112
Vsebina risbe :	VZDOLŽNI PROFIL METEORNEGA KANALA M4 in M5	Vrsta načrta :	2 - NAČRT GRADBENIŠTVA » Rekonstrukcija ceste «
Vrsta projekta :	PZI	Merilo : 1:500/100	Datum : januar 2021

Št. odseka :	Arhivska št.:	Faza/objekt:	Šifra risbe:	Črtna koda arhiva:
208092		004.2101(3)	142	
Št. priloge :	G.12.4		Ident. št. risbe :	1785-20/G.12.4

20 Jan, 2021 - 11:46
Layout: G12.2-142
S:\Projekti\2020\1785_PLOČNIK SPODNJA JABLANICA-ŠMARTNO PRI LITIJI\04_PZI\02_GRAFIČNI DELI\1785_G_JABLANICA_PZI_2021-01-11.dwg

DODATNE REŠITVE

208092		**004.2101(3)**	**G**	

G.14	FOTODOKUMENTACIJA

LC-208092, Breg-Gradiške Laze-Jablanica










208092		004.2101(3)	G.191	