

## PRILOGA 1C

## NASLOVNA STRAN NAČRTA

## E.3 Katastrski elaborat

## PODATKI O GRADNJI

naziv gradnje PZI projekt za sanacijo udara in rekonstrukcijo Šober (ceste LC 242010, LC 242012; cca 1.400m severno od ulice Na Gaj)

kratek opis gradnje Predvidena je sanacija plazu v območju lokalne ceste LC 242012. Dolžina plazišča znaša 37m. Predvidena je rekonstrukcija vozišča, ureditev Jarka, ter ureditev dveh kamnitih zložb. Kamnita zložba na desni strani je dolžine 47,0m, kamnita zložba na levi strani pa je dolžine 37,0m.

## VRSTE GRADNJE

označiti vse ustrezne vrste gradnje

☐ NOVOGRADNJA - NOVOZGRAJEN OBJEKT☐ NOVOGRADNJA - PRIZIDAVA☒ REKONSTRUKCIJA☐ SPREMEMBA NAMEMBNOSTI☐ ODSTRANITEV CELOTNEGA OBJEKTA☐ LEGALIZACIJA☐ MANJŠA REKONSTRUKCIJA

## PODATKI O PROJEKTNIM DOKUMENTACIJAM

vrsta dokumentacije (DPP, DGD, PZI, PZO, PID, DL)

PZI

številka projekta

287.6-2023

## PODATKI O NAČRTU

strokovno področje načrta

Elaborat s področja urejanja okolja

naziv načrt

E.3 Katastrski elaborat

številka načrta

287.6-2023-KE

datum izdelave

Januar 2024

datum spremembe

/

## PODATKI O PROJEKTANTU NAČRTA

projektant načrta (naziv družbe)

ANDREJC D.O.O.

naslov

Topolšica 199b, 3325 Šoštanj

odgovorna oseba projektanta

Vesna ANDREJC univ.dipl.inž.gradb.

podpis odgovorne osebe projektanta

3

  
AndrejC d.o.o.  
Topolšica 199B, 3325 Šoštanj

## PODATKI O IZDELOVALCU NAČRTA


ime in priimek pooblaščenega inženirja

Vesna ANDREJC univ.dipl.inž.gradb.

identifikacijska številka

IZS G-2294

podpis pooblaščenega inženirja

  
VESNA ANDREJC  
univ. dipl. inž. gradb.  
IZS G-2294

242.012		004.0406	S.5.3.3	
---------	--	----------	---------	--

## 3.1.2 KAZALO VSEBINE NAČRTA

3.1.1	S.5.3.3	NASLOVNA STRAN NAČRTA
3.1.2	S.3.2	KAZALO VSEBINE NAČRTA
3.1.3	T.1.1	TEHNIČNO POROČILO
3.1.3.1	T.1.1	Tehnični opis
3.2	P	TABELA POSEGOV NA PARCELE
3.3	G	KATASTRSKE SITUACIJE – POSEGI
3.4	G	KATASTRSKE SITUACIJE – LOMNE TOČKE
3.5	P	TABELA LOMNIH TOČK
3.6	G	IZPISI IZ ZEMLJIŠKE KNJIGE

242012		004.0406	T.3.2	
--------	--	----------	-------	--

---

## 3.1.3 TEHNIČNO POROČILO

---

### 3.1.3.1 T.1.1 Tehnični opis

#### KAZALO

1.	Splošno .....	5
2.	Obstoječe razmere .....	5
3.	Opis predvidenih del .....	6
4.	Prikaz posegov .....	6

242.012		004.0406	T1.1	
---------	--	----------	------	--

---

### 3.1.3.1 Tehnični opis

---

k projektu PZI

PZI projekt za sanacijo udora in rekonstrukcijo Šober  
(ceste LC242010, LC242012 ; cca 1.400m severno od ulica Na Gaj)

številka projekta: 287.6-2023

številka načrta: 287.6-2023-KE

## 1. SPLOŠNO

Po naročilu Mestne občine Maribor, Ulica heroja Staneta 1 smo izdelali PZI št. 287.6-2023 za sanacijo udora in rekonstrukcijo Šober (ceste LC 242010, LC 242012; cca 1.400m severno od ulice Na Gaj). Sestavni del projekta je tudi katastrski elaborat, ki je obdelan v tej mapi pod št.: 287.6-2023-KE.

V katastrskem elaboratu so prikazane prizadete parcele po katerih bodo potekala sanacija udora. Sestavni del elaborata so tudi grafične priloge s prikazom posegov in izpiski prizadetih parcel iz zemljiške knjige. Prizadete površine se nahajajo v Mestni občini Maribor in sicer v katastrski občini Šober (622) .

Podloge za izdelavo elaborata smo pridobili od izdelovalca geodetskega posnetka, **AKER s.p., Tabor 73, 3304 Tabor.**

Podatki za površine so izmerjeni po katastrskih načrtih in so v natančnosti zemljiškega katastra.

Za določitev potrebnega območja odvzema se je upoštevalo Tehnične pogoje za izvajanje meritev in parcelacije zemljišč za potrebe gradnje pločnika.

Pri določitvi potrebnega območja odvzema se je upoštevalo:

- Zunanji rob brežine
- Podatki o parcelah in lastnikih so pridobljeni iz e-zemljiške knjige.

## 2. OBSTOJEČE RAZMERE

V območju lokalne ceste kategorizirane kot LC s številko odseka 242012 in parc.št. 970/21 in 890/5, obe v k.o. 622 Šober je prišlo do plaz. Dolžina plazišča znaša cca. 37 m. Povprečna širina asfaltirane vozišča je 3.5 do 4.0 m, dolžina poškodovanega vozišča pa cca. 80 m. V sklopu rekonstrukcije se izvede meteorna kanalizacija.

### 3. OPIS PREDVIDENIH DEL

Skladno z izdelano projektno nalogo je izdelana celostna projektna rešitev za sanacijo obstoječe ceste. Predvidena je:

#### Obnova vozišča

Pri upoštevanju faktorjev kot so slabše ohranjeno obstoječe stanje voziščne konstrukcije, potrebne razširitve vozišča zaradi izboljšave horizontalnih elementov osi ceste in omogočanje izvajanja del pod prometom s polovično zaporo smo se skupaj z izsledki geološko geomehanskega poročila odločili za zamenjavo celotne voziščne konstrukcije.

#### Celostna ureditev odvodnjavanja

Celostno je urejeno odvodnjavanje/vodenje površinskih meteornih voda in zalednih meteornih voda.

#### Ureditev in sanacija brežin

Za potrebe sanacije brežin zaradi plazov sta potrebni podporni konstrukciji vzdolž lokalne ceste.

### 4. PRIKAZ POSEGOV

Posegi bodo nastali PZI projektu za sanacijo udora in rekonstrukcijo Šober (ceste LC 242010, LC 242012; cca 1.400m severno od ulice Na Gaj). Prizadete površine se nahajajo v Mestni občini Maribor in sicer v katastrski občini Šober (622).

Predvideni so posegi na obstoječi lokalni cesti ter na zemljišča v privatni lasti.

Priložene so katastrske situacije z vrisanim posegom v merilu 1:250 in zemljiško knjižnimi izpiski.

Posegi na parcele so prikazani v prilogi.

Topolšica, januar 2024

Sestavila:

Špela Kok, mag.inž.gradb.

Pooblaščen inženir elaborata:

Vesna ANDREJC

univ.dipl.inž.grad. G - 2294

---

## 4.2 TABELA POSEGOV NA PARCELE

---

242012		004.0406	P	
--------	--	----------	---	--

ZAP. ŠT.	PARC. ŠT.	KATASTRSKA OBČINA		LASTNIK	NASLOV LASTNIKA	DELEŽ LASTNI KA	BONITETA ZEMLJIŠČ A	SKUPNA POVRŠINA ZEMLJIŠČA				PREDVIDENA POVRŠINA POSEGA (m2)								ODKUP	OSTANEK POVRŠINE ZAMLJIŠČA				
		POVRŠINA ZA ODKUP										ZAČASNA SLUŽNOST - MED GRADNJO													
		št.	naziv					Brežina	cesta	pločnik	Avtobusna	Brežine	vkop	Komunalni vodi	Opomba (KV)										
1	931/1	622	Šober	Milan Perko	Cesta v Rošpoh 123, 2351 Kamnica	1/1	20	skupno m2	ha	a	m2		185						185	959	0	9	59		
2	931/3	622	Šober	Milan Perko	Cesta v Rošpoh 123, 2351 Kamnica	1/1	20	1994	0	19	94		405			25			405	1.589	0	15	89		
3	970/21	622	Šober	Republika Slovenija	Gregorčičeva ulica 20, 1000 Ljubljana	1/1	20	19757	1	97	57		54						54	19.703	1	97	3		
4	970/18	622	Šober	Republika Slovenija	Gregorčičeva ulica 20, 1000 Ljubljana	1/1	20	757	0	7	57		5						5	752	0	7	52		
5	195/4	622	Šober	Derko Perko	Cesta v Rošpoh 126, 2351 Kamnica	1/1	20	4661	0	46	61		110			30			110	4.551	0	45	51		

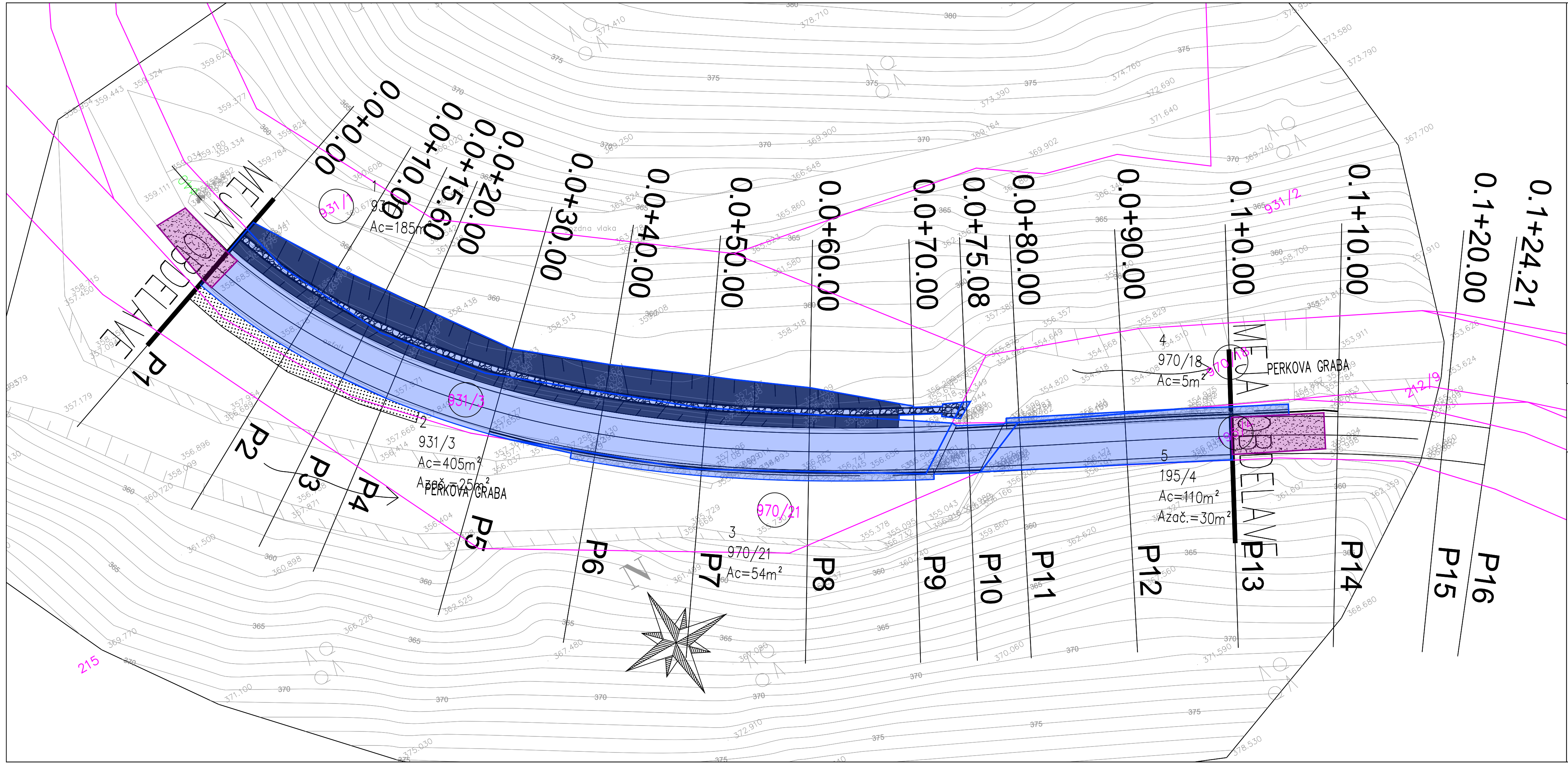


---

#### 4.3 KATASTRSKE SITUACIJE - POSEGI

---

242012		004.0406	G	
--------	--	----------	---	--



#### LEGENDA

POSEGI:

- ZKP k.o. Loška gora
- Poseg-cesta
- Poseg-začasni

- XX ZAPOREDNA ŠTEVILA PARCELE
- XX PARCELNA ŠTEVILKA
- Ac POVRŠINA CESTE (odkup)
- Azač. POVRŠINA ZAČASNE SLUŽNOSTI ZA ČAS GRADNJE - vklop



Naziv	Ime in priimek	Ident.št. IZS	Podpis
Vodja projekta:	Vesna ANDREJC u.d.i.g.	G-2294	
PI gradbeništva:	Vesna ANDREJC u.d.i.g.	G-2294	
Obdelal:	Špela KOK m.i.g.		

Objekt:	PZI PROJEKT ZA SANACIJO UDORA IN REKONSTRUKCIJO ŠOBER (CESTE LC 242010, LC 242012; CCA. 1.400m SEVERNO OD ULICE NA GAJ)	Št. proj.:	287.6-2023
		Št. načrta:	287.6-2023-KE
		Šifra CC:	2112
Faza:	PZI	Merilo:	1:250
Opis risbe:	KATASTRSKI ELABORAT POSEGI	Datum:	januar 2024

		Investitor:	
		RS, Ministrstvo za infrastrukturo	
		Direkcija RS za infrastrukturo	
		Tržaška cesta 19, 1000 LJUBLJANA	
Št. odseka:	Arhivska številka:	Faza/objekt:	Številka risbe:
242012		004.0406	G.105.1
Št. priloge:	G.1	Avtor risbe:	ANDREJC d.o.o.
		Ident.št.risbe:	287.6-2023-KE-G.105.1

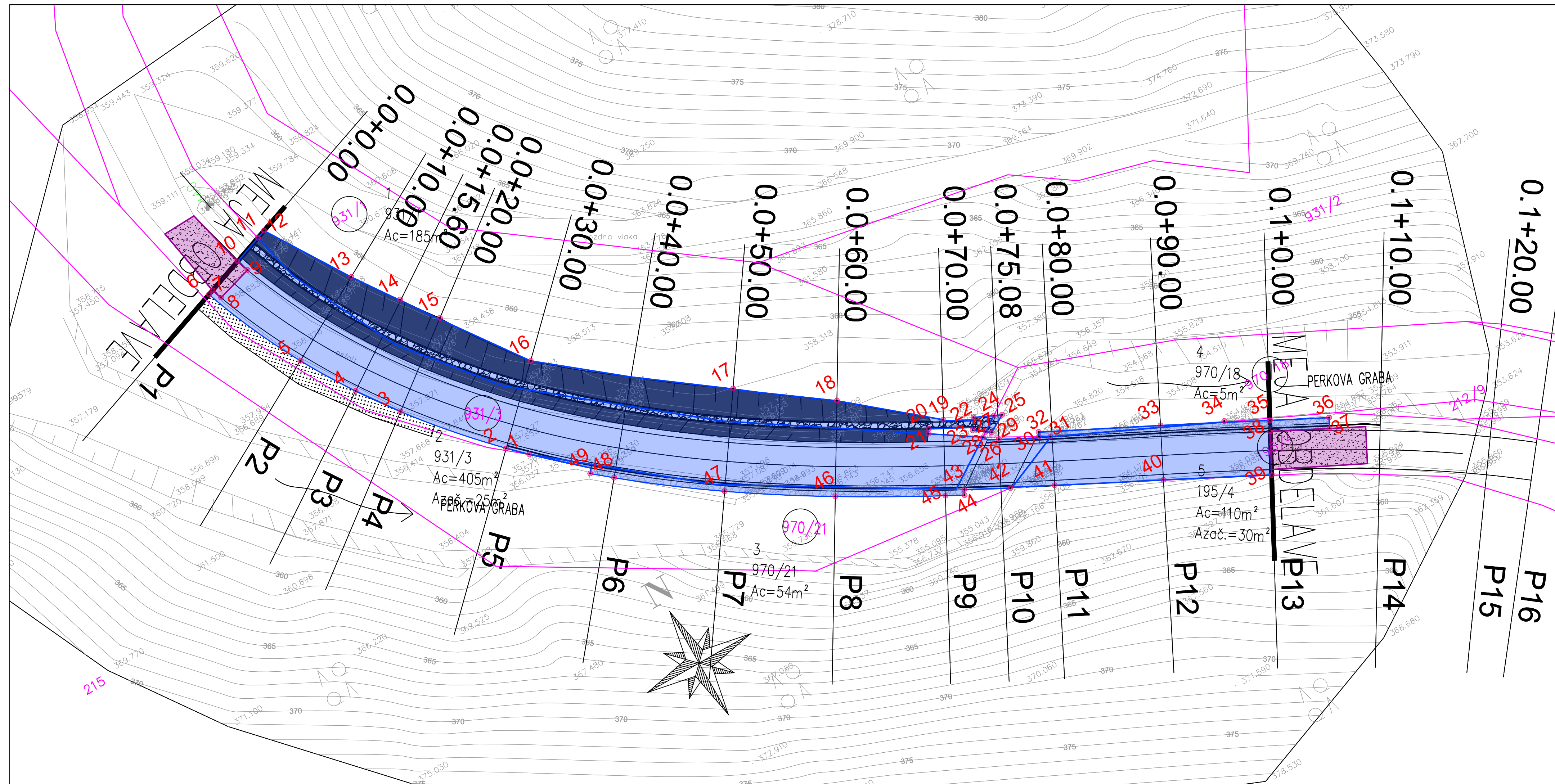
---

#### 4.4 KATASTRSKE SITUACIJE – LOMNE TOČKE



---

242012		004.0406	G	
--------	--	----------	---	--





TOČKA	X	Y	TOČKA	X	Y
1	543.709.449	162.002.835	26	543.747.245	161.983.349
2	543.707.880	162.004.367	27	543.746.800	161.983.674
3	543.701.174	162.012.157	28	543.746.316	161.983.356
4	543.698.543	162.015.853	29	543.747.502	161.982.473
5	543.695.553	162.020.784	30	543.750.809	161.980.840
6	543.691.323	162.030.271	31	543.751.734	161.980.316
7	543.691.777	162.030.429	32	543.751.000	161.981.214
8	543.692.133	162.029.460	33	543.760.992	161.976.147
9	543.695.502	162.030.441	34	543.766.267	161.973.564
10	543.695.085	162.031.604	35	543.769.931	161.971.523
11	543.697.801	162.032.527	36	543.774.764	161.969.029
12	543.698.621	162.032.812	37	543.774.307	161.968.147
13	543.703.431	162.025.123	38	543.769.426	161.970.644
14	543.706.270	162.021.074	39	543.767.560	161.967.076
15	543.708.605	162.017.792	40	543.758.731	161.971.687
16	543.713.866	162.010.201	41	543.749.824	161.976.248
17	543.728.684	161.998.707	42	543.746.177	161.978.062
18	543.736.384	161.992.975	43	543.742.436	161.980.046
19	543.743.984	161.986.576	44	543.742.201	161.979.605
20	543.742.398	161.986.518	45	543.740.659	161.980.432
21	543.742.150	161.986.144	46	543.731.859	161.985.431
22	543.746.474	161.985.379	47	543.723.297	161.990.931
23	543.745.819	161.984.390	48	543.715.122	161.997.084
24	543.748.184	161.984.586	49	543.713.419	161.998.514
25	543.748.874	161.984.266			

		Naziv	Ime in priimek	Ident.št. IZS	Podpis
		Vodja projekta:	Vesna ANDREJC u.d.i.g.	G-2294	
		Pl. gradbeništva:	Vesna ANDREJC u.d.i.g.	G-2294	
		Obdelal:	Špela KOK m.i.g.		
Objekt:	PZI PROJEKT ZA SANACIJO UDORA IN REKONSTRUKCIJO ŠOBER (CESTE LC 242010, LC 242012; CCA. 1.400m SEVERNO OD ULICE NA GAJ)			Št. proj.:	287.6-2023
				Št. načrta:	287.6-2023-KE
				Šifra CC:	2112
Faza:	PZI	Merilo:	1: 250	Datum:	januar 2024
Opis risbe:	KATASTRSKI ELABORAT LOMNE TOČKE		Del risbe:		
			investitor:	RS, Ministrstvo za infrastrukturo Direkcija RS za infrastrukturo Tržaška cesta 19, 1000 LJUBLJANA	
					
Št. odseka:	Arhivska številka:	Faza/objekt:	Številka risbe:		
242012		004.0406	G.105.2		
Št. priloge:	G.2	Avtor risbe: ANDREJC d.o.o. Ident.št.risbe: 287.6-2023-KE-G.105.2			



---

#### 4.5 TABELA LOMNIH TOČK

---

242012		004.0406	P	
--------	--	----------	---	--

TOČKA	X	Y	TOČKA	X	Y
1	543.709.449	162.002.835	26	543.747.245	161.983.349
2	543.707.880	162.004.367	27	543.746.800	161.983.674
3	543.701.174	162.012.157	28	543.746.316	161.983.356
4	543.698.543	162.015.853	29	543.747.502	161.982.473
5	543.695.553	162.020.784	30	543.750.809	161.980.840
6	543.691.323	162.030.271	31	543.751.734	161.980.316
7	543.691.777	162.030.429	32	543.751.000	161.981.214
8	543.692.133	162.029.460	33	543.760.992	161.976.147
9	543.695.502	162.030.441	34	543.766.267	161.973.564
10	543.695.085	162.031.604	35	543.769.931	161.971.523
11	543.697.801	162.032.527	36	543.774.764	161.969.029
12	543.698.621	162.032.812	37	543.774.307	161.968.147
13	543.703.431	162.025.123	38	543.769.426	161.970.644
14	543.706.270	162.021.074	39	543.767.560	161.967.076
15	543.708.605	162.017.792	40	543.758.731	161.971.687
16	543.713.866	162.010.201	41	543.749.824	161.976.248
17	543.728.684	161.998.707	42	543.746.177	161.978.062
18	543.736.384	161.992.975	43	543.742.436	161.980.046
19	543.743.984	161.986.576	44	543.742.201	161.979.605
20	543.742.398	161.986.518	45	543.740.659	161.980.432
21	543.742.150	161.986.144	46	543.731.859	161.985.431
22	543.746.474	161.985.379	47	543.723.297	161.990.931
23	543.745.819	161.984.390	48	543.715.122	161.997.084
24	543.748.184	161.984.586	49	543.713.419	161.998.514
25	543.748.874	161.984.266			

---

#### 4.6 IZPISI IZ ZEMLJIŠKE KNJIGE

---

242012		004.0406	P	
--------	--	----------	---	--



REPUBLIKA  
SLOVENIJA  
VRHOVNO  
SODIŠČE



Informacijski sistem eZK  
**Redni izpis iz zemljiške knjige**

čas izdelave izpisa: 25.1.2024 - 11:58:51

**Nepremičnina**

**tip nepremičnine:** 1 - zemljiška parcela  
**vir ID znaka:** 1 - zemljiški kataster  
**ID znak:** parcela 622 931/1  
**katastrska občina** 622 ŠOBER **parcela** 931/1 (ID 2496756)

**Plombe:**

*Z nepremičnino ni povezana nobena zemljiškoknjžna zadeva, o kateri še ni pravnomočno odločeno.*

*Če je lastninska pravica na nepremičnini omejena z izvedeno pravico / zaznambo in nepremičnina, ki je predmet tega izpisa, pri tej izvedeni pravici / zaznambi ni glavna nepremičnina, glede morebitnih zemljiškoknjžnih zadev, o katerih še ni pravnomočno odločeno, za izbris te izvedene pravice / zaznambe, njen prenos ali vpis oziroma izbris sekundarne zaznambe pri tej izvedeni pravici / zaznambi, glej izpis za glavno nepremičnino (drugi in tretji odstavek 134. člena ZZK-1).*

**Osnovni pravni položaj nepremičnine:**

**ID osnovnega položaja:** 7485426  
**vrsta osnovnega položaja:** 101 - vknjižena lastninska pravica  
**delež:** 1/1  
**imetnik:**  
1. EMŠO: 1504951\*\*\*\*\*  
osebno ime: Milan Perko  
naslov: Cesta v Rošpoh 123, 2351 Kamnica  
**omejitve:**  
*Vpisana ni nobena pravica ali pravno dejstvo, ki omejuje lastninsko pravico na nepremičnini*





REPUBLIKA  
SLOVENIJA  
VRHOVNO  
SODIŠČE



Informacijski sistem eZK  
**Redni izpis iz zemljiške knjige**

čas izdelave izpisa: 25.1.2024 - 11:58:55

**Nepremičnina**

**tip nepremičnine:** 1 - zemljiška parcela  
**vir ID znaka:** 1 - zemljiški kataster  
**ID znak:** parcela 622 931/3  
**katastrska občina** 622 ŠOBER **parcela** 931/3 (ID 5350853)

**Plombe:**

*Z nepremičnino ni povezana nobena zemljiškoknjižna zadeva, o kateri še ni pravnomočno odločeno.*

*Če je lastninska pravica na nepremičnini omejena z izvedeno pravico / zaznambo in nepremičnina, ki je predmet tega izpisa, pri tej izvedeni pravici / zaznambi ni glavna nepremičnina, glede morebitnih zemljiškoknjižnih zadev, o katerih še ni pravnomočno odločeno, za izbris te izvedene pravice / zaznambe, njen prenos ali vpis oziroma izbris sekundarne zaznambe pri tej izvedeni pravici / zaznambi, glej izpis za glavno nepremičnino (drugi in tretji odstavek 134. člena ZZK-1).*

**Osnovni pravni položaj nepremičnine:**

**ID osnovnega položaja:** 7485435  
**vrsta osnovnega položaja:** 101 - vknjižena lastninska pravica  
**delež:** 1/1  
**imetnik:**  
1. EMŠO: 1504951\*\*\*\*\*  
osebno ime: Milan Perko  
naslov: Cesta v Rošpoh 123, 2351 Kamnica  
**omejitve:**  
*Vpisana ni nobena pravica ali pravno dejstvo, ki omejuje lastninsko pravico na nepremičnini*



REPUBLIKA  
SLOVENIJA  
VRHOVNO  
SODIŠČE



Informacijski sistem eZK  
Redni izpis iz zemljiške knjige

čas izdelave izpisa: 25.1.2024 - 11:59:02

**Nepremičnina**

**tip nepremičnine:** 1 - zemljiška parcela  
**vir ID znaka:** 1 - zemljiški kataster  
**ID znak:** parcela 622 970/21  
**katastrska občina** 622 ŠOBER **parcela** 970/21 (ID 6193017)

**Plombe:**

Z nepremičnino ni povezana nobena zemljiškoknjižna zadeva, o kateri še ni pravnomočno odločeno.

Če je lastninska pravica na nepremičnini omejena z izvedeno pravico / zaznambo in nepremičnina, ki je predmet tega izpisa, pri tej izvedeni pravici / zaznambi ni glavna nepremičnina, glede morebitnih zemljiškoknjižnih zadev, o katerih še ni pravnomočno odločeno, za izbris te izvedene pravice / zaznambe, njen prenos ali vpis oziroma izbris sekundarne zaznambe pri tej izvedeni pravici / zaznambi, glej izpis za glavno nepremičnino (drugi in tretji odstavek 134. člena ZZK-1).

**Osnovni pravni položaj nepremičnine:**

**ID osnovnega položaja:** 15476643  
**vrsta osnovnega položaja:** 101 - vknjižena lastninska pravica  
**delež:** 1/1  
**imetnik:**  
1. matična številka: 5854814000  
firma / naziv: REPUBLIKA SLOVENIJA  
naslov: Gregorčičeva ulica 020, 1000 Ljubljana  
**omejitve:** **Opozorilo:** v primeru več omejitev z istim časom učinkovanja vpisa se vrstni red ugotovi na podlagi dodatnih opisov pri posamezni izvedeni pravici ali zaznambi.

ID omejitve	čas začetka učinkovanja	vrsta
19961946	14.02.2019 15:27:26	609 - zaznamba javnega dobra

**Podrobni podatki o izvedenih pravicah in zaznambah:**

**ID pravice / zaznambe** 19961946  
**čas začetka učinkovanja** 14.02.2019 15:27:26  
**vrsta pravice / zaznambe** 609 - zaznamba javnega dobra  
**glavna nepremičnina:** katastrska občina 622 ŠOBER **parcela** 970/14 (ID 6193028)  
**podatki o vsebini pravice / zaznambe**  
organ, ki vodi postopek Republika Slovenija, Ministrstvo za okolje in prostor, Direkcija Republike Slovenije za vode  
opr. št. postopka 47802-198/2018-3  
dodatni opis:  
Odločba o lastninjenju vodnih zemljišč in določitvi statusa naravnega vodnega javnega dobra z dne 20.11.2018  
**zveza - ID osnovnega položaja:** 15476643  
**pravice / zaznambe pri izvedeni pravici / zaznambi:**  
Pri izvedeni pravici / zaznambi ni vpisana nobena pravica ali pravno dejstvo



REPUBLIKA  
SLOVENIJA  
VRHOVNO  
SODIŠČE



Informacijski sistem eZK  
Redni izpis iz zemljiške knjige

čas izdelave izpisa: 25.1.2024 - 11:59:10

**Nepremičnina**

**tip nepremičnine:** 1 - zemljiška parcela  
**vir ID znaka:** 1 - zemljiški kataster  
**ID znak:** parcela 622 970/18  
**katastrska občina** 622 ŠOBER **parcela** 970/18 (ID 6193024)

**Plombe:**

Z nepremičnino ni povezana nobena zemljiškoknjižna zadeva, o kateri še ni pravnomočno odločeno.

Če je lastninska pravica na nepremičnini omejena z izvedeno pravico / zaznambo in nepremičnina, ki je predmet tega izpisa, pri tej izvedeni pravici / zaznambi ni glavna nepremičnina, glede morebitnih zemljiškoknjižnih zadev, o katerih še ni pravnomočno odločeno, za izbris te izvedene pravice / zaznambe, njen prenos ali vpis oziroma izbris sekundarne zaznambe pri tej izvedeni pravici / zaznambi, glej izpis za glavno nepremičnino (drugi in tretji odstavek 134. člena ZZK-1).

**Osnovni pravni položaj nepremičnine:**

**ID osnovnega položaja:** 15476650  
**vrsta osnovnega položaja:** 101 - vknjižena lastninska pravica  
**delež:** 1/1  
**imetnik:**  
1. matična številka: 5854814000  
firma / naziv: REPUBLIKA SLOVENIJA  
naslov: Gregorčičeva ulica 020, 1000 Ljubljana  
**omejitve:** **Opozorilo:** v primeru več omejitev z istim časom učinkovanja vpisa se vrstni red ugotovi na podlagi dodatnih opisov pri posamezni izvedeni pravici ali zaznambi.

ID omejitve	čas začetka učinkovanja	vrsta
19961946	14.02.2019 15:27:26	609 - zaznamba javnega dobra

**Podrobni podatki o izvedenih pravicah in zaznambah:**

**ID pravice / zaznambe** 19961946  
**čas začetka učinkovanja** 14.02.2019 15:27:26  
**vrsta pravice / zaznambe** 609 - zaznamba javnega dobra  
**glavna nepremičnina:** katastrska občina 622 ŠOBER **parcela** 970/14 (ID 6193028)  
**podatki o vsebini pravice / zaznambe**  
organ, ki vodi postopek Republika Slovenija, Ministrstvo za okolje in prostor, Direkcija Republike Slovenije za vode  
opr. št. postopka 47802-198/2018-3  
dodatni opis:  
Odločba o lastninjenju vodnih zemljišč in določitvi statusa naravnega vodnega javnega dobra z dne 20.11.2018  
**zveza - ID osnovnega položaja:** 15476650  
**pravice / zaznambe pri izvedeni pravici / zaznambi:**  
Pri izvedeni pravici / zaznambi ni vpisana nobena pravica ali pravno dejstvo



REPUBLIKA  
SLOVENIJA  
VRHOVNO  
SODIŠČE



Informacijski sistem eZK  
**Redni izpis iz zemljiške knjige**

čas izdelave izpisa: 25.1.2024 - 11:59:19

**Nepremičnina**

**tip nepremičnine:** 1 - zemljiška parcela  
**vir ID znaka:** 1 - zemljiški kataster  
**ID znak:** parcela 622 195/4  
**katastrska občina** 622 ŠOBER **parcela** 195/4 (ID 4137783)

**Plombe:**

*Z nepremičnino ni povezana nobena zemljiškoknjižna zadeva, o kateri še ni pravnomočno odločeno.*

*Če je lastninska pravica na nepremičnini omejena z izvedeno pravico / zaznambo in nepremičnina, ki je predmet tega izpisa, pri tej izvedeni pravici / zaznambi ni glavna nepremičnina, glede morebitnih zemljiškoknjižnih zadev, o katerih še ni pravnomočno odločeno, za izbris te izvedene pravice / zaznambe, njen prenos ali vpis oziroma izbris sekundarne zaznambe pri tej izvedeni pravici / zaznambi, glej izpis za glavno nepremičnino (drugi in tretji odstavek 134. člena ZZK-1).*

**Osnovni pravni položaj nepremičnine:**

**ID osnovnega položaja:** 7488711  
**vrsta osnovnega položaja:** 101 - vknjižena lastninska pravica  
**delež:** 1/1  
**imetnik:**  
1. EMŠO: 0303964\*\*\*\*\*  
osebno ime: Darko Perko  
naslov: Cesta v Rošpoh 126, 2351 Kamnica  
**omejitve:**  
*Vpisana ni nobena pravica ali pravno dejstvo, ki omejuje lastninsko pravico na nepremičnini*