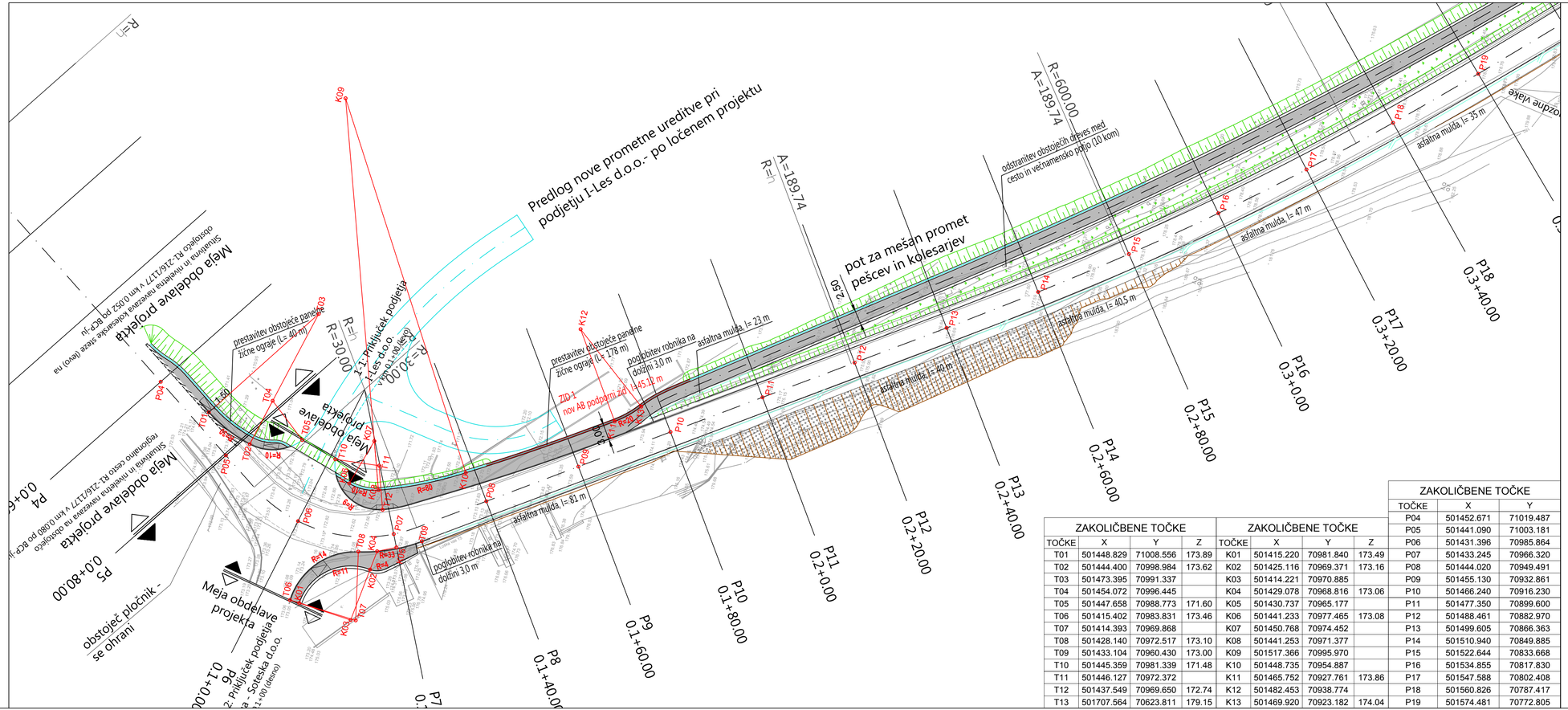

ZAKOLIČBENE TOČKE				ZAKOLIČBENE TOČKE			
TOČKE	X	Y	Z	TOČKE	X	Y	Z
T01	501448.829	71008.556	173.89	K01	501415.220	70981.840	173.49
T02	501444.400	70998.984	173.62	K02	501425.116	70969.371	173.16
T03	501473.395	70991.337		K03	501414.221	70970.885	
T04	501454.072	70996.445		K04	501429.078	70968.816	173.06
T05	501447.658	70988.773	171.60	K05	501430.737	70965.177	
T06	501415.402	70983.831	173.46	K06	501441.233	70977.465	173.08
T07	501414.393	70969.868		K07	501450.768	70974.452	
T08	501428.140	70972.517	173.10	K08	501441.253	70971.377	
T09	501433.104	70960.430	173.00	K09	501517.366	70995.970	
T10	501445.359	70981.339	171.48	K10	501448.735	70954.887	
T11	501446.127	70972.372		K11	501465.752	70927.761	173.86
T12	501437.549	70969.650	172.74	K12	501482.453	70938.774	
T13	501707.564	70623.811	179.15	K13	501469.920	70923.182	174.04

ZAKOLIČBENE TOČKE		
TOČKE	X	Y
P04	501452.671	71019.487
P05	501441.090	71003.181
P06	501431.396	70985.864
P07	501433.245	70966.320
P08	501444.020	70949.491
P09	501455.130	70932.861
P10	501466.240	70916.230
P11	501477.350	70899.600
P12	501488.461	70882.970
P13	501499.605	70866.363
P14	501510.940	70849.885
P15	501522.644	70833.668
P16	501534.855	70817.830
P17	501547.588	70802.408
P18	501560.826	70787.417
P19	501574.481	70772.805

ACER
Prostorsko načrtovanje, projektiranje in varstvo okolja Novo mesto, d.o.o.

naziv	ime in priimek	ident. št. IZS	podpis
odg. vodja proj.	mag. Radovan Nikić, univ.dipl.inž.grad.	G - 0324	
poobl. inž.	Jernej Radovac, univ.dipl.inž.grad.	G - 3800	

objekt:	Rekonstrukcija ceste R1-216/1177 Soteska - Črmošnjice, od km 0.100 do km 2.500, od Soteske do Podhoste	Št. proj.:	PR-R11/2019
		Št. načrta:	PR-R11-1/2019
		Šifra CC:	
faza:	PZI - projektna dokumentacija za izvedbo	datum:	december 2019
načrt:	0/2 Načrt s področja gradbeništva - Cesta	merilo:	1:500
opis risbe:	ZAKOLIČBENA SITUACIJA - ETAPA 1, LIST 1, OD KM 0.100 DO KM 0.340		

spremenba:	opis spremembe:	datum:	podpis:

št. odseka:	arhivska št.:	faza/objekt:	šifra risbe:
1177	0034.00	004.2101	G.106

št. priloge:	G.5	avtor risbe:	Acer Novo mesto, d.o.o.
		ident. št. risbe:	PR-R11/2019-G.5.1

ZAKOLIČBENE TOČKE			
TOČKE	X	Y	Z
T13	501707.564	70623.811	179.15
T14	501710.739	70627.231	179.02
T15	501708.494	70626.131	
T16	501718.622	70617.766	179.82
T17	501716.864	70612.554	
T18	501711.826	70610.348	179.34

ZAKOLIČBENE TOČKE		
TOČKE	X	Y
P18	501560.826	70787.417
P19	501574.481	70772.805
P20	501588.390	70758.433
P21	501602.391	70744.152
P22	501616.398	70729.876
P23	501630.404	70715.599
P24	501644.389	70701.301
P25	501658.039	70686.814
P26	501671.144	70671.585
P27	501683.130	70655.580
P28	501693.922	70638.747
P29	501703.461	70621.173
P30	501711.699	70602.953
P31	501718.590	70584.183
P32	501724.145	70564.839
P33	501728.494	70545.453

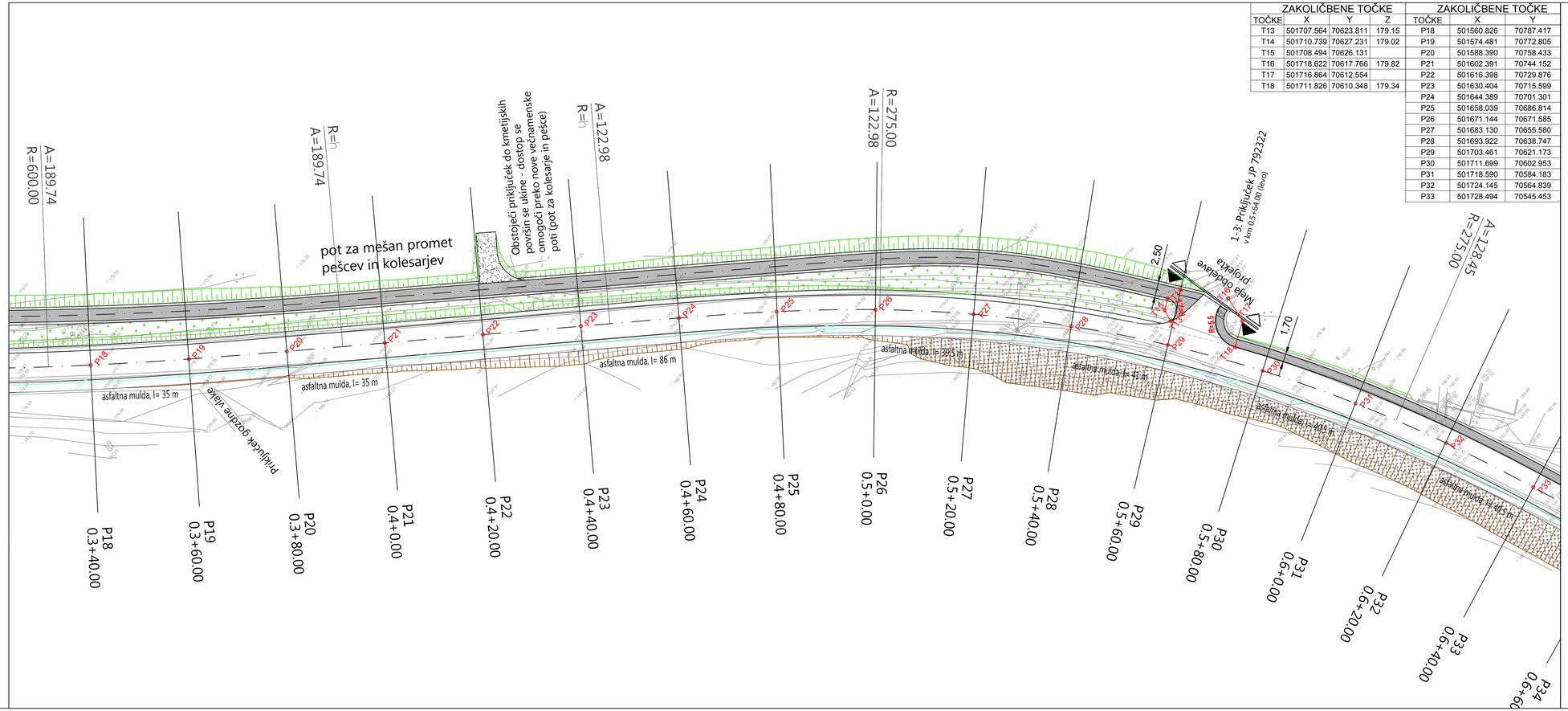

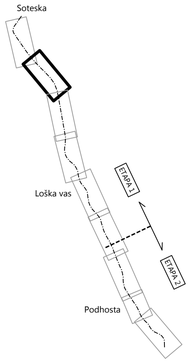

ACER Prostorsko načrtovanje, projektiranje in varstvo okolja Novo mesto, d.o.o.	naziv	ime in priimek	ident. št. IZS	podpis
	odg. vodja proj.	mag. Radovan Nikić, univ.dipl.inž.grad.	G - 0324	
	poobl. inž.	Jernej Radovac, univ.dipl.inž.grad.	G - 3800	
objekt:	Rekonstrukcija ceste R1-216/1177 Soteska - Črmošnjice, od km 0.100 do km 2.500, od Soteske do Podhoste		Št. proj.:	PR-R11/2019
			Št. načrta:	PR-R11-1/2019
			Šifra CC:	
faza:	PZI - projektna dokumentacija za izvedbo		datum:	december 2019
načrt:	0/2 Načrt s področja gradbeništva - Cesta		merilo:	1:500
opis risbe:	ZAKOLIČBENA SITUACIJA - ETAPA 1, LIST 2, OD KM 0.340 DO KM 0.620			
sprememba:	opis spremembe:		datum:	podpis:
št. odseka:	arhivska št.:	faza/objekt:	šifra risbe:	
1177	0034.00	004.2101	G.106	
št. priloge:	G.5	avtor risbe:	Acer Novo mesto, d.o.o.	
		ident. št. risbe:	PR-R11/2019-G.5.2	

ZAKOLIČBENE TOČKE			ZAKOLIČBENE TOČKE			ZAKOLIČBENE TOČKE				ZAKOLIČBENE TOČKE			
TOČKE	X	Y	TOČKE	X	Y	TOČKE	X	Y	Z	TOČKE	X	Y	Z
P32	501724.145	70564.839	P40	501752.959	70407.608	T19	501754.178	70418.009	183.72	T27	501772.282	70388.524	
P33	501728.494	70545.453	P41	501756.419	70387.910	T20	501771.906	70421.124		T28	501760.056	70401.734	184.21
P34	501732.189	70525.797	P42	501759.880	70368.212	T21	501756.351	70412.066	184.09	T29	501764.131	70397.331	
P35	501735.656	70506.100	P43	501763.341	70348.513	T22	501761.536	70415.085		T30	501758.162	70397.936	184.24
P36	501739.117	70486.402	P44	501766.801	70328.815	T23	501761.419	70409.086	184.10	T31	501770.100	70396.726	
P37	501742.577	70466.703	P45	501770.229	70309.111	T24	501761.654	70421.084		T32	501758.281	70394.650	184.08
P38	501746.038	70447.005	P46	501773.154	70289.328	T25	501764.685	70409.473	183.94	T33	501872.494	69990.840	
P39	501749.498	70427.307	P47	501774.820	70269.403	T26	501765.384	70405.150	184.08				

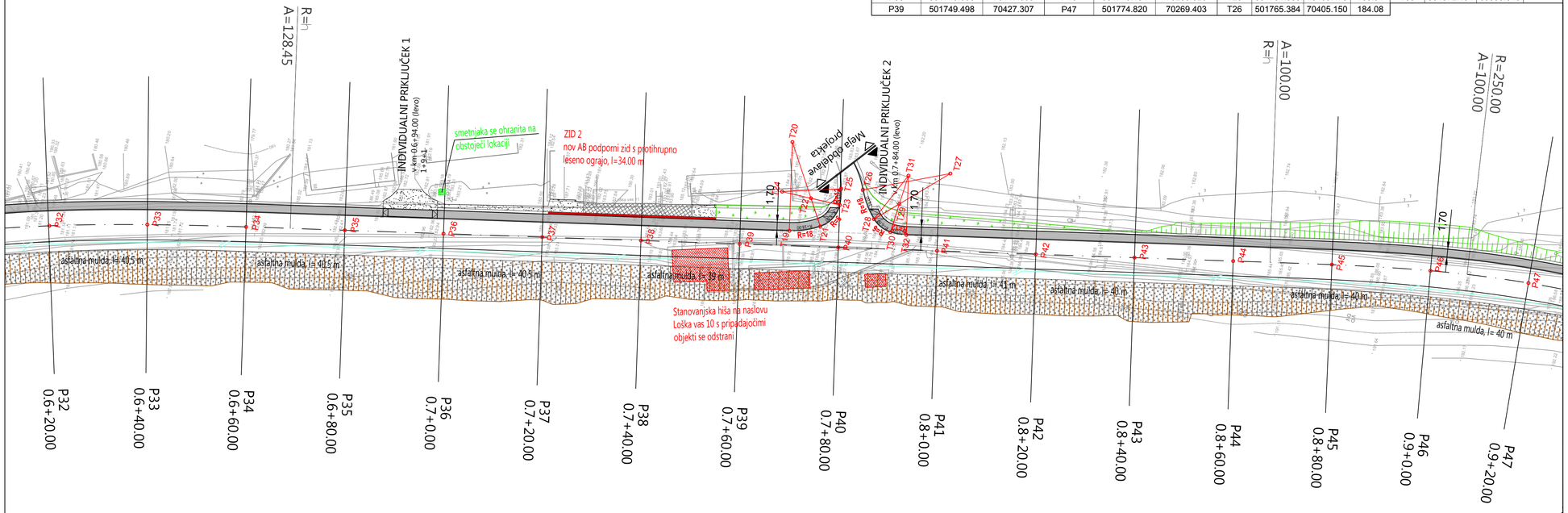

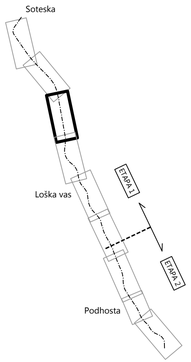

ACER Prostorsko načrtovanje, projektiranje in varstvo okolja Novo mesto, d.o.o.	naziv	ime in priimek	ident. št. IZS	podpis
	odg. vodja proj.	mag. Radovan Nikić, univ.dipl.inž.grad.	G - 0324	
	poobl. inž.	Jernej Radovac, univ.dipl.inž.grad.	G - 3800	

objekt:	Rekonstrukcija ceste R1-216/1177 Soteska - Črmošnjice, od km 0.100 do km 2.500, od Soteske do Podhoste	Št. proj.:	PR-R11/2019
		Št. načrta:	PR-R11-1/2019
		Šifra CC:	
faza:	PZI - projektna dokumentacija za izvedbo	datum:	december 2019
načrt:	0/2 Načrt s področja gradbeništva - Cesta	merilo:	1:500
opis risbe:	ZAKOLIČBENA SITUACIJA - ETAPA 1, LIST 3, OD KM 0.620 DO KM 0.900		

spremenba:	opis spremembe:	datum:	podpis:

št. odseka:	arhivska št.:	faza/objekt:	šifra risbe:
1177	0034.00	004.2101	G.106

št. priloge:	G.5	avtor risbe:	Acer Novo mesto, d.o.o.
		ident. št. risbe:	PR-R11/2019-G.5.3



ZAKOLIČBENE TOČKE			ZAKOLIČBENE TOČKE		
TOČKE	X	Y	TOČKE	X	Y
P46	501773.154	70289.328	P54	501791.009	70134.403
P47	501774.820	70269.403	P55	501805.198	70120.347
P48	501774.894	70249.408	P56	501820.419	70107.377
P49	501773.420	70229.466	P57	501833.800	70092.556
P50	501771.297	70209.580	P58	501843.977	70075.378
P51	501770.477	70189.609	P59	501850.681	70056.561
P52	501773.153	70169.829	P60	501855.349	70037.115
P53	501780.105	70151.120	P61	501859.792	70017.615

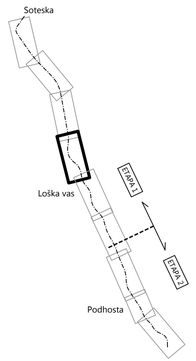

	naziv	ime in priimek	ident. št. IZS	podpis
ACER Prostorsko načrtovanje, projektiranje in varstvo okolja Novo mesto, d.o.o.	odg. vodja proj.	mag. Radovan Nikić, univ.dipl.inž.grad.	G - 0324	
	poobl. inž.	Jernej Radovac, univ.dipl.inž.grad.	G - 3800	

objekt:	Rekonstrukcija ceste R1-216/1177 Soteska - Črmošnjice, od km 0.100 do km 2.500, od Soteske do Podhoste	Št. proj.:	PR-R11/2019
		Št. načrta:	PR-R11-1/2019
		Šifra CC:	
faza:	PZI - projektna dokumentacija za izvedbo	datum:	december 2019
načrt:	0/2 Načrt s področja gradbeništva - Cesta	merilo:	1:500
opis risbe:	ZAKOLIČBENA SITUACIJA - ETAPA 1, LIST 4, OD KM 0.900 DO KM 1.200		

spremenba:	opis spremembe:	datum:	podpis:

št. odseka:	arhivska št.:	faza/objekt:	šifra risbe:
1177	0034.00	004.2101	G.106

št. priloge:	G.5	avtor risbe:	Acer Novo mesto, d.o.o.
		ident. št. risbe:	PR-R11/2019-G.5.4

ZAKOLIČBENE TOČKE			ZAKOLIČBENE TOČKE			ZAKOLIČBENE TOČKE				ZAKOLIČBENE TOČKE			
TOČKE	X	Y	TOČKE	X	Y	TOČKE	X	Y	Z	TOČKE	X	Y	Z
P60	501855.349	70037.115	P69	501921.218	69874.665	D01	501990.432	69761.576		T40	501889.366	69984.265	183.04
P61	501859.792	70017.615	P70	501924.007	69854.861	T33	501872.494	69990.840	184.09	T41	501897.448	69968.182	
P62	501865.064	69998.324	P71	501927.454	69835.161	T34	501888.636	69998.804		T42	501884.299	69980.474	183.41
P63	501873.880	69980.434	P72	501931.700	69815.623	T35	501876.248	69985.745	183.92	T43	501888.682	69976.376	
P64	501886.069	69964.599	P73	501940.079	69797.586	T36	501880.377	69990.098		T44	501883.099	69974.179	183.74
P65	501899.501	69949.782	P74	501955.086	69784.616	T37	501881.615	69984.227	183.60	T45	501894.265	69978.574	
P66	501910.949	69933.459	P75	501972.874	69775.473	T38	501879.139	69995.969		T46	501884.711	69971.313	183.80
P67	501916.788	69914.416	P76	501988.740	69763.449	T39	501884.709	69985.340	183.21				
P68	501919.043	69894.546											

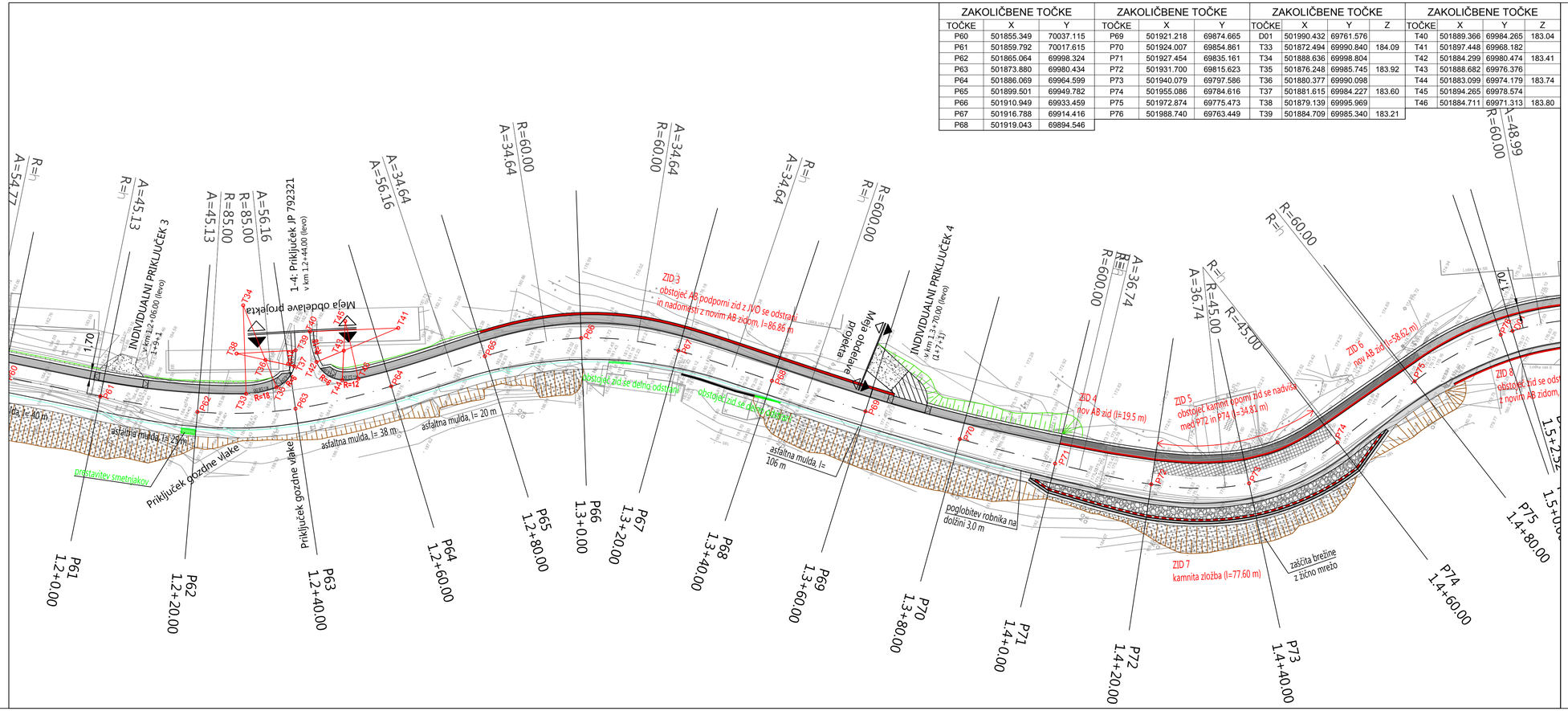

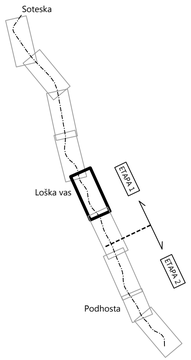

	naziv	ime in priimek	ident. št. IZS	podpis
ACER Prostorsko načrtovanje, projektiranje in varstvo okolja Novo mesto, d.o.o.	odg. vodja proj.	mag. Radovan Nikić, univ.dipl.inž.grad.	G - 0324	
	poobl. inž.	Jernej Radovac, univ.dipl.inž.grad.	G - 3800	

objekt:	Rekonstrukcija ceste R1-216/1177 Soteska - Črmošnjice, od km 0.100 do km 2.500, od Soteske do Podhoste	Št. proj.:	PR-R11/2019
		Št. načrta:	PR-R11-1/2019
		Šifra CC:	
faza:	PZI - projektna dokumentacija za izvedbo	datum:	december 2019
načrt:	0/2 Načrt s področja gradbeništva - Cesta	merilo:	1:500
opis risbe:	ZAKOLIČBENA SITUACIJA - ETAPA 1, LIST 5, OD KM 1.200 DO KM 1.480		

spremembe:	opis spremembe:	datum:	podpis:

št. odseka:	arhivska št.:	faza/objekt:	šifra risbe:
1177	0034.00	004.2101	G.106

št. priloge:	G.5	avtor risbe:	Acer Novo mesto, d.o.o.
		ident. št. risbe:	PR-R11/2019-G.5.5

ZAKOLIČBENE TOČKE			
TOČKE	X	Y	Z
T47	502011.473	69723.388	179.49
T48	502021.078	69726.173	
T49	502015.704	69717.740	179.95
T50	502010.330	69709.307	
T51	502019.898	69712.212	180.35
T52	502039.738	69658.760	182.11
T53	502037.902	69657.966	181.95
T54	502010.365	69646.063	
T55	502040.295	69648.112	182.15
T56	502042.290	69648.249	182.32

ZAKOLIČBENE TOČKE			
TOČKE	X	Y	Z
T57	502080.201	69650.845	
T58	502044.736	69637.199	182.49
T59	502045.863	69630.335	182.51
T60	502050.248	69632.737	
T61	502052.745	69628.406	182.69
T62	502044.656	69620.401	182.85
T63	502009.991	69600.444	
T64	502047.845	69613.388	183.05
T65	502051.092	69603.914	183.33
T66	502079.471	69613.642	

ZAKOLIČBENE TOČKE			
TOČKE	X	Y	Z
T67	502053.192	69599.170	183.47
T68	502057.021	69592.110	183.66
T69	502074.677	69601.504	
T70	502059.343	69588.664	183.75
T71	502064.054	69583.038	183.88
T72	502033.385	69557.359	
T73	502069.401	69574.761	184.08
T114	502055.488	69623.638	182.79
T115	502057.986	69619.307	
T116	502053.654	69616.810	182.88
D01	501990.432	69761.576	

ZAKOLIČBENE TOČKE		
TOČKE	X	Y
P75	501972.874	69775.473
P76	501988.740	69763.449
P77	501999.893	69746.945
P78	502006.910	69728.238
P79	502012.490	69709.032
P80	502018.029	69689.814
P81	502023.975	69670.723
P82	502031.374	69652.147
P83	502040.233	69634.222

ZAKOLIČBENE TOČKE		
TOČKE	X	Y
P84	502050.161	69616.861
P85	502060.076	69599.492
P86	502069.478	69581.841
P87	502078.013	69563.756
P88	502085.667	69545.281
P89	502092.819	69526.603
P90	502099.915	69507.905

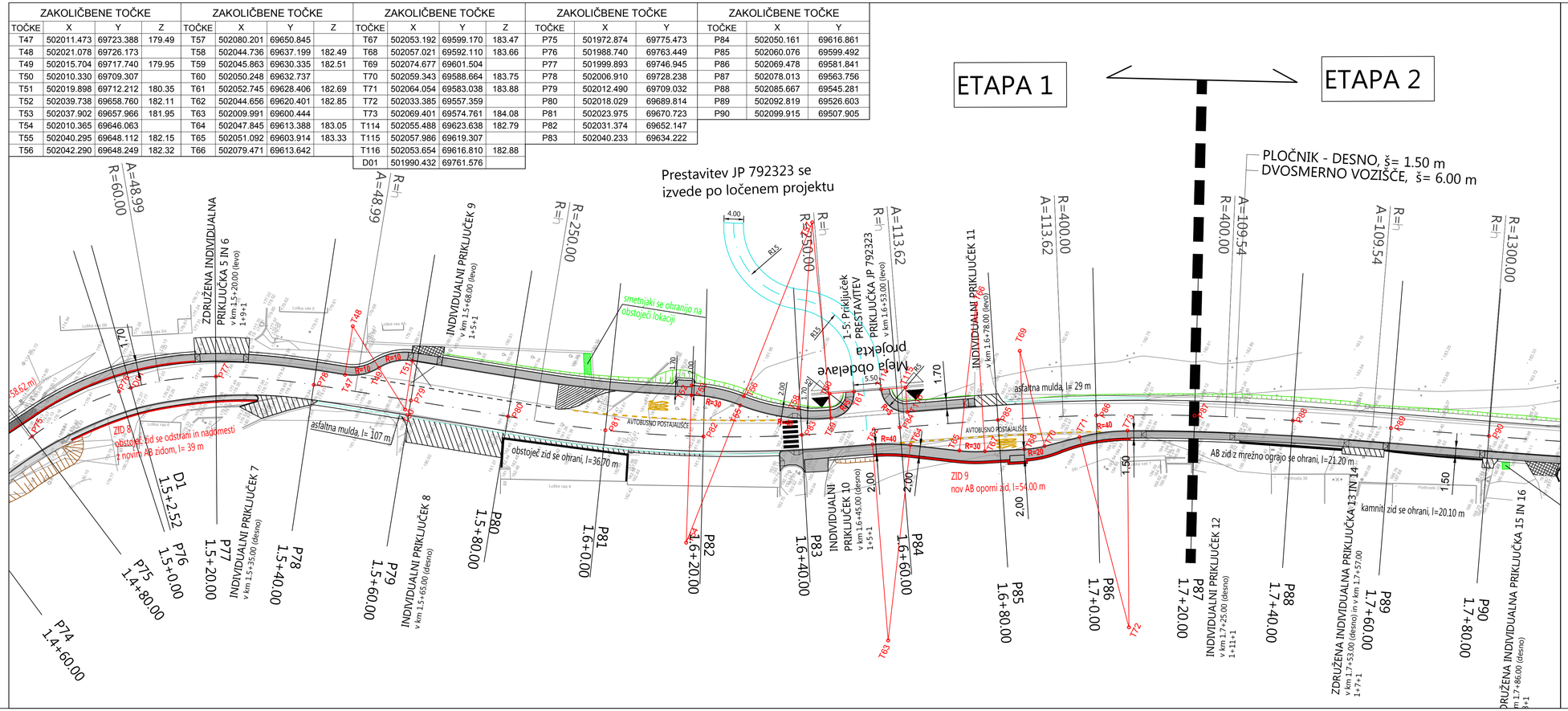

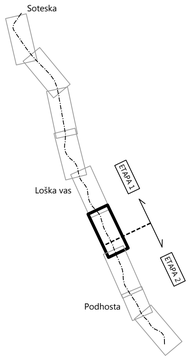

	naziv	ime in priimek	ident. št. IZS	podpis
ACER Prostorsko načrtovanje, projektiranje in varstvo okolja Novo mesto, d.o.o.	odg. vodja proj.	mag. Radovan Nikić, univ.dipl.inž.grad.	G - 0324	
	poobl. inž.	Jernej Radovac, univ.dipl.inž.grad.	G - 3800	

objekt:	Rekonstrukcija ceste R1-216/1177 Soteska - Črmošnjice, od km 0.100 do km 2.500, od Soteske do Podhoste	Št. proj.:	PR-R11/2019
		Št. načrta:	PR-R11-1/2019
		Šifra CC:	
faza:	PZI - projektna dokumentacija za izvedbo	datum:	december 2019
načrt:	0/2 Načrt s področja gradbeništva - Cesta	merilo:	1:500
opis risbe:	ZAKOLIČBENA SITUACIJA - ETAPA1 IN ETAPA 2, LIST 6, OD KM 1.480 DO KM 1.760		

spremembe:	opis spremembe:	datum:	podpis:

št. odseka:	arhivska št.:	faza/objekt:	šifra risbe:
1177	0034.00	004.2101	G.106

št. priloge:	G.5	avtor risbe:	Acer Novo mesto, d.o.o.
		ident. št. risbe:	PR-R11/2019-G.5.6

ZAKOLIČBENE TOČKE			ZAKOLIČBENE TOČKE			
TOČKE	X	Y	TOČKE	X	Y	Z
P89	502092.819	69526.603	T74	502143.817	69409.407	185.51
P90	502099.915	69507.905	T75	502149.357	69411.765	
P91	502107.157	69489.262	T76	502148.432	69405.822	185.07
P92	502114.685	69470.733	T77	502147.359	69398.905	
P93	502122.492	69452.320	T78	502154.236	69397.600	183.77
P94	502130.394	69433.947	T79	502161.113	69396.295	
P95	502138.209	69415.537	T80	502155.269	69392.442	183.11
P96	502144.883	69396.693	T81	502146.469	69401.770	185.31
P97	502149.149	69377.169	T82	502150.303	69398.327	184.33
P98	502151.107	69357.271	T83	502157.172	69396.981	
P99	502152.248	69337.304	T84	502151.088	69393.518	183.92
P100	502154.533	69317.445	T85	502149.623	69332.266	184.42
P101	502159.832	69298.188	T86	502146.833	69332.029	
P102	502168.447	69280.164	T87	502144.161	69331.194	184.55
P103	502178.963	69263.155	T88	502144.681	69320.395	184.48
P104	502189.756	69246.316	T89	502147.729	69318.673	
			T90	502151.182	69319.239	184.42

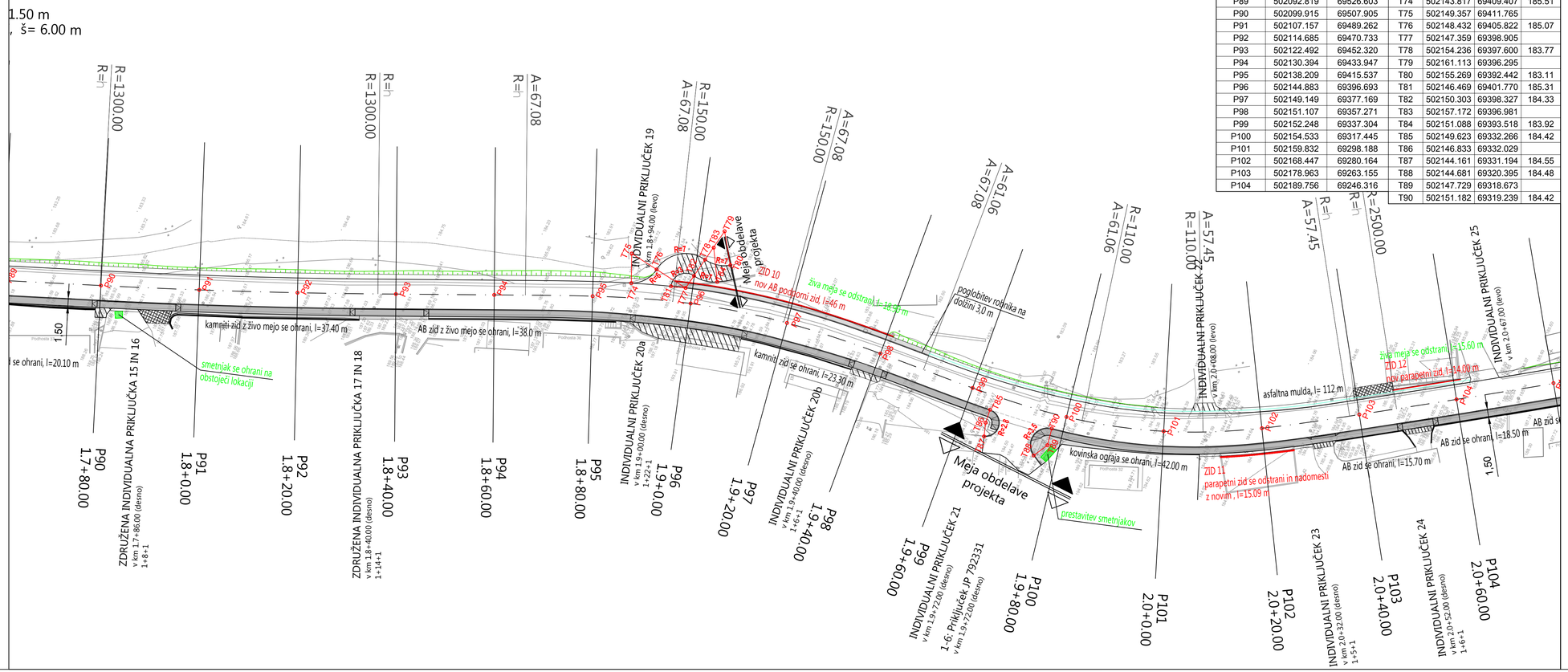

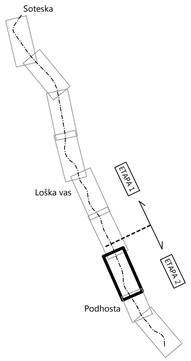

	naziv	ime in priimek	ident. št. IZS	podpis
ACER Prostorsko načrtovanje, projektiranje in varstvo okolja Novo mesto, d.o.o.	odg. vodja proj.	mag. Radovan Nikić, univ.dipl.inž.grad.	G - 0324	
	poobl. inž.	Jernej Radovac, univ.dipl.inž.grad.	G - 3800	

objekt:	Rekonstrukcija ceste R1-216/1177 Soteska - Črmošnjice, od km 0.100 do km 2.500, od Soteske do Podhoste	Št. proj.:	PR-R11/2019
		Št. načrta:	PR-R11-1/2019
		Šifra CC:	
faza:	PZI - projektna dokumentacija za izvedbo	datum:	december 2019
načrt:	0/2 Načrt s področja gradbeništva - Cesta	merilo:	1:500
opis risbe:	ZAKOLIČBENA SITUACIJA - ETAPA 2, LIST 7, OD KM 1.760 DO KM 2.060		

spremenba:	opis spremembe:	datum:	podpis:

št. odseka:	arhivska št.:	faza/objekt:	šifra risbe:
1177	0034.00	004.2101	G.106

št. priloge:	G.5	avtor risbe:	Acer Novo mesto, d.o.o.
		ident. št. risbe:	PR-R11/2019-G.5.7

ZAKOLIČBENE TOČKE			
TOČKE	X	Y	Z
T91	502266.675	69107.464	190.34
T92	502264.779	69106.348	
T93	502263.620	69104.478	191.08

ZAKOLIČBENE TOČKE		
TOČKE	X	Y
P104	502189.756	69246.316
P105	502200.740	69229.603
P106	502211.724	69212.889
P107	502222.906	69196.307
P108	502234.081	69179.721
P109	502244.313	69162.545
P110	502252.865	69144.473
P111	502260.636	69126.044
P112	502269.705	69108.235
P113	502281.062	69091.790

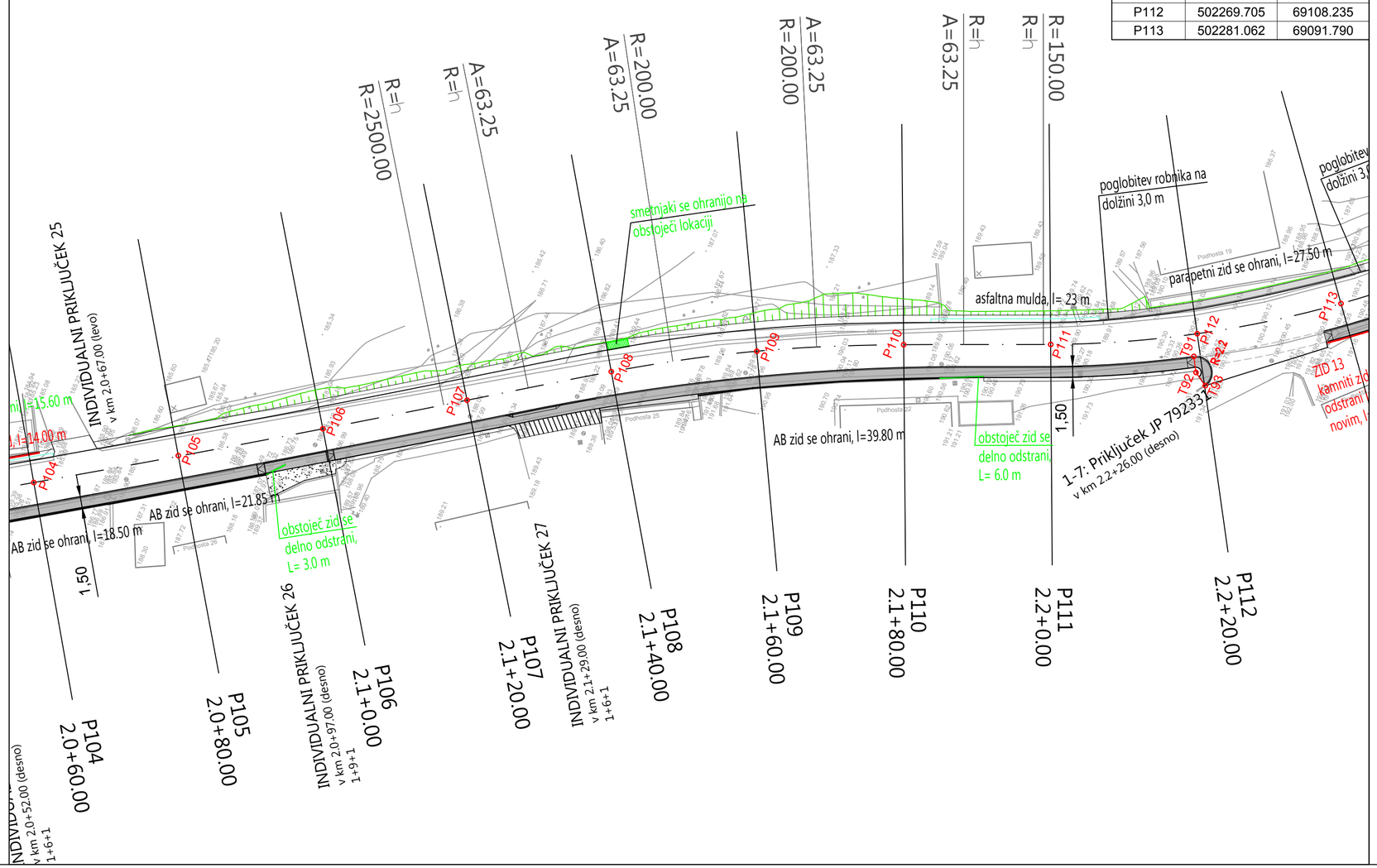

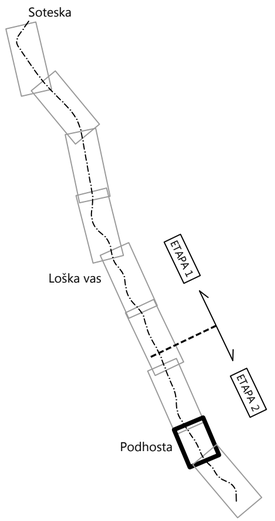

	naziv	ime in priimek	ident. št. IZS	podpis
ACER *Prostorsko načrtovanje, projektiranje in varstvo okolja Novo mesto, d.o.o.*	odg. vodja. proj.	mag. Radovan Nikić, univ.dipl.inž.grad.	G - 0324	
	poobl. inž.	Jernej Radovac, univ.dipl.inž.grad.	G - 3800	

objekt:	Rekonstrukcija ceste R1-216/1177 Soteska - Črmošnjice, od km 0.100 do km 2.500, od Soteske do Podhoste	Št. proj.:	PR-R11/2019
		Št. načrta:	PR-R11-1/2019
		Šifra CC:	
faza:	PZI - projektna dokumentacija za izvedbo	datum:	december 2019
načrt:	0/2 Načrt s področja gradbeništva - Cesta	merilo:	1:500
opis risbe:	ZAKOLIČBENA SITUACIJA - ETAPA 2, LIST 8, OD KM 2.060 DO KM 2.220		

spremembe:	opis spremembe:	datum:	podpis:

št. odseka:	arhivska št.:	faza/objekt:	šifra risbe:
1177	0034.00	004.2101	G.106

št. priloge:	G.5	avtor risbe:	Acer Novo mesto, d.o.o.
		ident. št. risbe:	PR-R11/2019-G.5.8

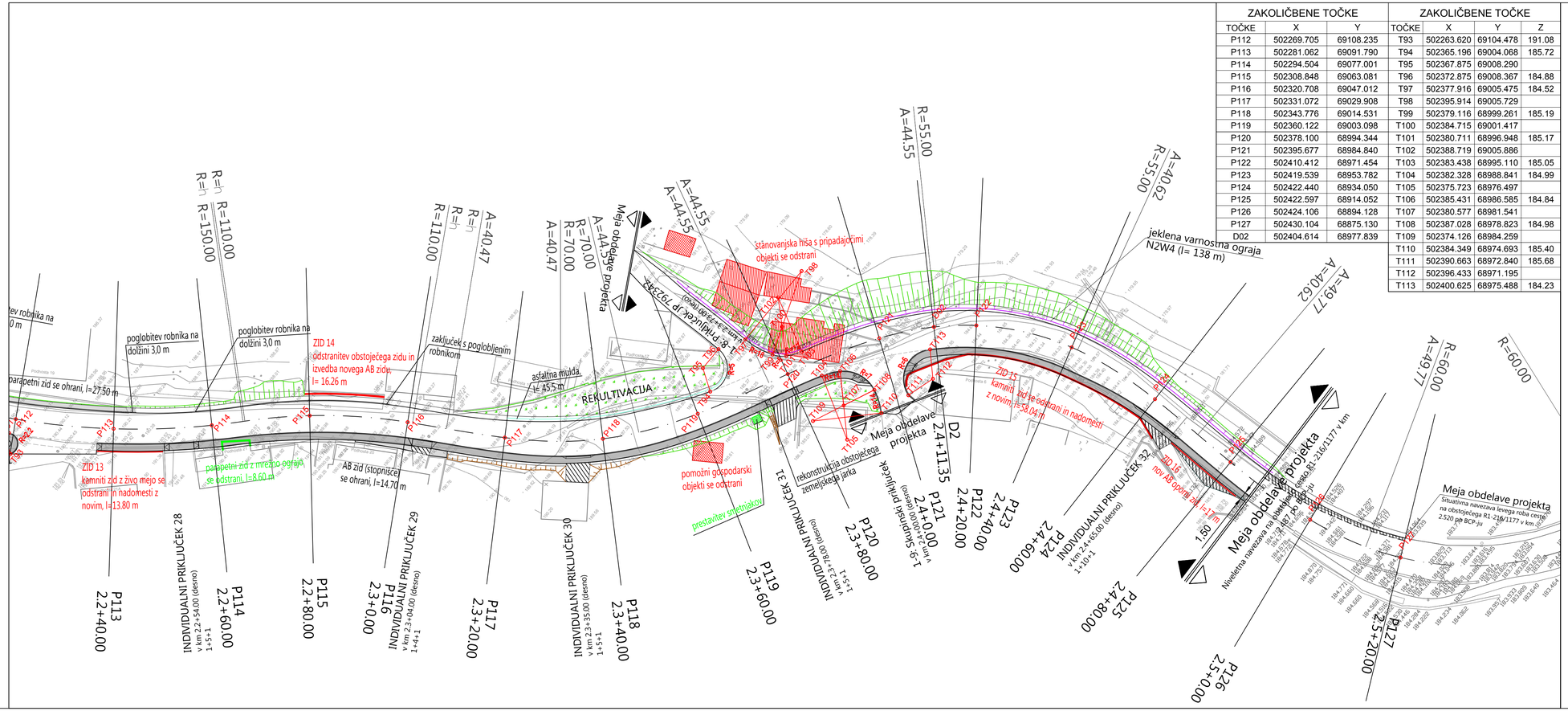

ZAKOLIČBENE TOČKE			ZAKOLIČBENE TOČKE			
TOČKE	X	Y	TOČKE	X	Y	Z
P112	502269.705	69108.235	T93	502263.620	69104.478	191.08
P113	502281.062	69091.790	T94	502365.196	69004.068	185.72
P114	502294.504	69077.001	T95	502367.875	69008.290	
P115	502308.848	69063.081	T96	502372.875	69008.367	184.88
P116	502320.708	69047.012	T97	502377.916	69005.475	184.52
P117	502331.072	69029.908	T98	502395.914	69005.729	
P118	502343.776	69014.531	T99	502379.116	68999.261	185.19
P119	502360.122	69003.098	T100	502384.715	69001.417	
P120	502378.100	68994.344	T101	502380.711	68996.948	185.17
P121	502395.677	68984.840	T102	502388.719	69005.886	
P122	502410.412	68971.454	T103	502383.438	68995.110	185.05
P123	502419.539	68953.782	T104	502382.328	68988.841	184.99
P124	502422.440	68934.050	T105	502375.723	68976.497	
P125	502422.597	68914.052	T106	502385.431	68986.585	184.84
P126	502424.106	68894.128	T107	502380.577	68981.541	
P127	502430.104	68875.130	T108	502387.028	68978.823	184.98
D02	502404.614	68977.839	T109	502374.126	68984.259	
			T110	502384.349	68974.693	185.40
			T111	502390.663	68972.840	185.68
			T112	502396.433	68971.195	
			T113	502400.625	68975.488	184.23

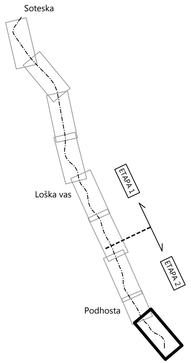

	naziv	ime in priimek	ident. št. IZS	podpis
ACER Prostorsko načrtovanje, projektiranje in varstvo okolja Novo mesto, d.o.o.	odg. vodja proj.	mag. Radovan Nikić, univ.dipl.inž.grad.	G - 0324	
	poobl. inž.	Jernej Radovac, univ.dipl.inž.grad.	G - 3800	

objekt:	Rekonstrukcija ceste R1-216/1177 Soteska - Črmošnjice, od km 0.100 do km 2.500, od Soteske do Podhoste	Št. proj.:	PR-R11/2019
		Št. načrta:	PR-R11-1/2019
		Šifra CC:	
faza:	PZI - projektna dokumentacija za izvedbo	datum:	december 2019
načrt:	0/2 Načrt s področja gradbeništva - Cesta	merilo:	1:500
opis risbe:	ZAKOLIČBENA SITUACIJA - ETAPA 2, LIST 9, OD KM 2.220 DO KM 2.500		

spremembe:	opis spremembe:	datum:	podpis:

št. odseka:	arhivska št.:	faza/objekt:	šifra risbe:
1177	0034.00	004.2101	G.106

št. priloge:	G.5	avtor risbe:	Acer Novo mesto, d.o.o.
		ident. št. risbe:	PR-R11/2019-G.5.9